

Balade Toscane ... la beauté à l'italienne.


































Cet itinéraire vous est proposé par l'Automobile Club du Luxembourg

Aller - Etape 1 : Bertrange – Rochejean





































• Route de Longwy et Allée


	Prenez la Route de Longwy et roulez vers le sud		
	Tournez à droite pour prendre E44	29 m	29 m
	99 Route de Longwy	845 m	874 m
	Prenez la E44 et roulez vers le sud-est	0 m	874 m
	Prenez le rond-point Rond-point	149 m	1.0 km
	Prenez la troisième à droite vers Cr163	125 m	1.1 km
	Tournez à droite pour prendre Rue de Roedgen	2.37 km	3.5 km
	Prenez le rond-point Rond-point	4.93 km	8.5 km
	Prenez la troisième à droite vers Rue des Trois Cantons	80 m	8.5 km
	Prenez le rond-point Rond-point	3.46 km	12.0 km
	Prenez la première à droite vers Rue d'Esch	19 m	12.0 km
	Prenez le rond-point Rond-point	2.11 km	14.1 km
	Prenez la deuxième à droite vers Cr169	38 m	14.2 km
	Prenez le rond-point Rond-point	511 m	14.7 km
	Prenez la deuxième à droite vers Cr169	83 m	14.7 km
	Prenez le rond-point Rond-point	161 m	14.9 km
	Prenez la première à droite vers Route	89 m	15.0 km
	Prenez le rond-point Rond-point	394 m	15.4 km
	Prenez la première à droite vers Rue du Moulin	37 m	15.4 km
	Tournez à droite pour prendre Cr170	883 m	16.3 km
	Tournez à gauche pour prendre Résidence Jean-Pierre	1109 m	17.4 km
	Tournez à droite pour prendre Rue Berwart	1130 m	18.6 km
	Prenez le rond-point Rond-Point Op der Goar	560 m	19.1 km
	Prenez la deuxième à droite vers Boulevard John F. Ken	38 m	19.2 km
	Tournez à gauche pour prendre Rue d'Audun	457 m	19.6 km
	Prenez le rond-point Place de la Frontière	134 m	19.7 km
	Prenez la première à droite vers Rue d'Audun	18 m	19.8 km
	Prenez le rond-point Rond-Point Terres-Rouges	220 m	20.0 km
	Tournez à droite vers B4/France	37 m	20.0 km
	Continuez sur la D16 vers Thionville/Aumetz	2.78 km	22.8 km
	Continuez sur la D16 vers Thionville/Aumetz	19 m	22.8 km
	Prenez le rond-point Rond-point	6.06 km	28.9 km
	Tournez à droite pour prendre la D906 vers A30/Thionvil	56 m	28.9 km
	Tournez à droite pour prendre Rue Lucien Michel	6.46 km	35.4 km
	3 Rue de Verdun	9.01 km	44.4 km

	Prenez la Rue de Verdun et roulez vers le sud-est	0 m	44.4 km
	11 Rue de Verdun	245 m	44.6 km
	Prenez la Rue de Verdun et roulez vers le sud-est	0 m	44.6 km
	26 Rue de Verdun	244 m	44.9 km
	Prenez la Rue de Verdun et roulez vers le sud-est	0 m	44.9 km
	Prenez le rond-point Rond-point	139 m	45.0 km
	Tournez à droite pour prendre la D156 vers Étain/Boulig	48 m	45.1 km
	103 Rue de la Croisette	1154 m	46.2 km
	Prenez la Rue de la Croisette et roulez vers le sud-est	0 m	46.2 km
	Prenez le rond-point Rond-point	1707 m	47.9 km
	Prenez la deuxième à droite vers Rue de Verdun	34 m	48.0 km
	44 Avenue Ambroise Croizat	562 m	48.5 km
	Prenez la Avenue Ambroise Croizat et roulez vers le sud	0 m	48.5 km
	248 Rue de la Libération	3.39 km	51.9 km
	Prenez la Rue de la Libération et roulez vers l'ouest	6 m	51.9 km
	Prenez le rond-point Rond-point	1469 m	53.4 km
	Prenez la première à droite vers D106	29 m	53.4 km
	Tournez à gauche pour prendre D618	3.74 km	57.2 km
	Prenez le rond-point Rond-point	5.87 km	63.0 km
	Tournez à droite pour prendre la D603 vers A4/Metz/Ro	74 m	63.1 km
	Prenez le rond-point Rond-point	366 m	63.5 km
	Tournez à droite pour prendre la D603 vers A4/Metz/Par	24 m	63.5 km
	Prenez le rond-point Rond-point	1189 m	64.7 km
	Tournez à droite pour prendre la D603 vers A4/Metz/Par	33 m	64.7 km
	Prenez le rond-point Rond-point	2.49 km	67.2 km
	Tournez à droite pour prendre la D908 vers A4/Metz/Fre	57 m	67.3 km
	Prenez le rond-point Rond-point	6.97 km	74.2 km
	Tournez à droite pour prendre la D908 vers Pont à M./To	84 m	74.3 km
	Prenez le rond-point Rond-point	2.54 km	76.9 km
	Prenez la deuxième à droite vers Rue d'Étain	55 m	76.9 km
	Tournez à gauche pour prendre Rue de Nancy	1735 m	78.6 km
	Prenez le rond-point Rond-point	17.65 km	96.3 km
	Prenez la deuxième à droite vers D904	64 m	96.4 km
	Tournez à droite pour prendre D904	3.73 km	100 km
	Tournez à droite pour prendre Rue de Nancy	14.96 km	115 km
	Tournez à gauche pour prendre Grande Rue	27 m	115 km

	Tournez à gauche pour prendre Avenue de l'Europe	18.58 km	134 km
	Tournez à droite vers A31	92 m	134 km
	Prenez la bretelle A31 à droite vers Dijon/Paris	2.10 km	136 km
	Prenez la sortie 13 à droite vers Chaumont/Dijon Par R.	3.70 km	140 km
	Tournez à droite pour prendre Avenue Général Bigeard	496 m	140 km
	11 Route de Colombey	1722 m	142 km
	Prenez la Route de Colombey et roulez vers le sud	1 m	142 km
	Colombey-les-Belles	12.90 km	155 km
	Prenez la Rue Alexandre lli et roulez vers le sud	2 m	155 km
	Tournez à gauche pour prendre la D4 vers Favières/Cré	72 m	155 km
	Tournez à droite pour prendre D904	6.67 km	161 km
	Tournez à gauche pour prendre Rue Léonard Bourcier	10.13 km	172 km
	Tournez à droite pour prendre Place de l'Hôtel de Ville	225 m	172 km
	Tournez à gauche pour prendre Rue du Maréchal Foch	58 m	172 km
	Tournez à droite pour prendre Avenue de la Gare	229 m	172 km
	Tournez à droite pour prendre D913	4.80 km	177 km
	Restez à gauche pour prendre D913	8.69 km	186 km
	D4131	4.96 km	191 km
	Prenez la D413 et roulez vers le sud	2 m	191 km
	Continuez sur la D413 vers Mirecourt	2.17 km	193 km
	Prenez le rond-point Carrefour de l'Europe	1916 m	195 km
	Tournez à droite pour prendre la D166 vers Épinal/Vittel/	53 m	195 km
	Restez à droite pour prendre la D266 vers Velotte et Tati	5.60 km	200 km
	Tournez à droite pour prendre Route de la Libération	1159 m	201 km
	Tournez à droite pour prendre Route de la Libération	133 m	202 km
	Tournez à droite pour prendre Lieu-dit Le Village	1918 m	203 km
	Maroncourt	15 m	203 km
	Prenez la Lieu-dit Le Village et roulez vers l'est	5 m	203 km
	Tournez à droite pour prendre D40	10 m	203 km
	Tournez à gauche pour prendre D4	2.22 km	206 km
	26 septembre Halanzy - Rochejean	3.34 km	209 km
	Prenez la Route de Mirecourt et roulez vers le sud	3 m	209 km
	Tournez à droite pour prendre Rue Docteur Liegeois	1279 m	210 km
	Bainville-aux-Saules	120 m	210 km
	Prenez la Route de Vittel et roulez vers l'est	4 m	210 km
	Tournez à droite pour prendre la D3 vers Pont les Bonfa	249 m	211 km
	Pont-lès-Bonfays	4.04 km	215 km
	Prenez la Route de Mirecourt et roulez vers le sud	24 m	215 km
	Tournez à gauche pour prendre Rue du Grand Pont	3.33 km	218 km
	Tournez à gauche pour prendre D6	162 m	218 km
	Tournez à droite pour prendre Rue d'Escles	26 m	218 km
	Tournez à droite pour prendre Route de Vioménil	2.70 km	221 km
	26 septembre Halanzy - Rochejean1	3.14 km	224 km
	Prenez la D40 et roulez vers le sud	0 m	224 km
	Dirigez-vous à droite pour prendre D40 D	1555 m	226 km

	Tournez à gauche pour prendre Route de Darney	4.55 km	230 km
	Tournez à droite pour prendre Route	3.70 km	234 km
	26 septembre Halanzy - Rochejean2	5.12 km	239 km
	Prenez la Route des Fontaines Chaudes et roulez vers l	1 m	239 km
	Tournez à gauche pour prendre Rue de la Libération	716 m	240 km
	Tournez à droite pour prendre Place Julie Victoire Daubi	828 m	241 km
	Tournez à gauche pour prendre Rue du Colonel Gilbert	16 m	241 km
	26 septembre Halanzy - Rochejean3	4.25 km	245 km
	26 septembre Halanzy - Rochejean4	3.94 km	249 km
	Prenez la D14 et roulez vers le sud-est	4 m	249 km
	Tournez à gauche pour prendre Rue de Fontenoy	981 m	250 km
	Tournez à droite pour prendre Rue de Saint-Loup	202 m	250 km
	Tournez à gauche pour prendre D14	262 m	250 km
	26 septembre Halanzy - Rochejean5	2.63 km	253 km
	Tournez à droite pour prendre Rue de la Cornée	164 m	253 km
	Tournez à gauche pour prendre D148	879 m	254 km
	Tournez à droite pour prendre D10	3.59 km	258 km
	Tournez à droite pour prendre Rue Victor Hugo	5.17 km	263 km
	Tournez à gauche pour prendre Rue de l'Industrie	112 m	263 km
	Tournez à gauche pour prendre Rue de Grandville	16.40 km	279 km
	Épenoux	1785 m	281 km
	Prenez la Rue Ruffier d'Épenoux et roulez vers le sud	6 m	281 km
	Prenez le rond-point Rond-point	2.87 km	284 km
	Prenez la première à droite vers Rue du Maréchal Juin	42 m	284 km
	Prenez le rond-point Rond-point	515 m	284 km
	Prenez la première à droite vers D10	33 m	284 km
	Prenez le rond-point Rond-point	402 m	285 km
	Tournez à droite vers Belfort/Épinal/Vesoul Centre	80 m	285 km
	Prenez le rond-point Rond-point	142 m	285 km
	Prenez la deuxième à droite vers Lieu-dit Espace de La	41 m	285 km
	Tournez à droite pour prendre Rue du Petit Montmarin	69 m	285 km
	Prenez le rond-point Rond-point	744 m	286 km
	Prenez la première à droite vers Rue Saint-Martin	18 m	286 km
	Prenez le rond-point Rond-point	60 m	286 km
	Tournez à droite pour prendre la D457/E23 vers Vesoul-	108 m	286 km
	Prenez le rond-point Rond-point	1943 m	288 km
	Tournez à droite pour prendre la D457/E23 vers Besançon	179 m	288 km
	Prenez le rond-point Rond-point	982 m	289 km
	Tournez à droite pour prendre la D457 vers Besançon/D	55 m	289 km
	Prenez le rond-point Rond-point	6.73 km	296 km
	Tournez à droite pour prendre la N57/E23 vers A36/Bes	46 m	296 km
	Continuez sur la N57 vers E23/A36/Besançon/Espace V	31.90 km	328 km
	Tournez à droite pour prendre N57	230 m	328 km
	Continuez sur la N57/E23 vers Besançon	4.86 km	333 km
	Continuez sur la N57/E23 vers Lausanne/Besançon	675 m	334 km

	Prenez la sortie 55 à droite vers la E23 vers Montbéliard/	1148 m	335 km
	Prenez le rond-point Rond-point	352 m	335 km
	Prenez la bretelle N57 à droite vers A36/Nancy/Vesoul/	181 m	335 km
	Prenez la sortie 54 à droite vers la D75 vers Pirey/Espac	1106 m	336 km
	Restez à gauche pour prendre la bretelle Rond-point	203 m	337 km
	Prenez le rond-point Rond-point	124 m	337 km
	Prenez la troisième à droite vers Route d'Épinal	116 m	337 km
	Tournez à gauche pour prendre la N57 vers Besançon	263 m	337 km
	Continuez sur la bretelle Voie des Montboucons	110 m	337 km
	Restez à gauche pour prendre la N57 vers Lausanne/Lo	567 m	338 km
	Continuez sur la N57 vers Lausanne/Lons le Saunier/Do	1356 m	339 km
	Continuez vers Lons le S./Pontarlier/Lausanne/Planoise/	3.99 km	343 km
	Prenez le rond-point Rond-point	2.61 km	346 km
	Tournez à droite pour prendre la N83 vers Levier/Quinge	37 m	346 km
	Prenez le rond-point Rond-point	74 m	346 km
	Prenez la première à droite vers Route de Lyon	44 m	346 km
	Prenez le rond-point Rond-point	5.86 km	352 km
	Tournez à droite pour prendre la D104 vers Pontarlier/F	68 m	352 km
	Restez à gauche pour prendre D104	874 m	353 km
	Continuez sur la D9 vers Épeugney/Ornans/Amancey/Le	45 m	353 km
	Prenez le rond-point Rond-point	20.87 km	374 km
	Prenez la deuxième à droite vers Grande Rue	15 m	374 km
	Tournez à gauche pour prendre Grande Rue	13 m	374 km
	8 Route de Deservillers	8.59 km	382 km
	Prenez la Route de Deservillers et roulez vers l'est	6 m	382 km
	Tournez à gauche pour prendre Rue de Pontarlier	13.66 km	396 km
	Tournez à droite pour prendre Rue de l'Étang	7.56 km	404 km
	Tournez à gauche pour prendre Rue de la Vallée du Dru	6.18 km	410 km
	Tournez à droite pour prendre Avenue de la Gare	11.51 km	421 km
	Tournez à gauche pour prendre D439	2.23 km	423 km
	Tournez à gauche pour prendre Rue de l'Ermitte	3.81 km	427 km
	Tournez à droite pour prendre Rue du Château	7 m	427 km
	Tournez à droite pour prendre Rue Saint-Jean	30 m	427 km
	Les Gentianes1	134 m	427 km
	Prenez la Rue Saint-Jean et roulez vers le nord	2 m	427 km
	Les Gentianes11	73 m	428 km



Balade Toscane ... la beauté à l'italienne.

Cet itinéraire vous est proposé par l'Automobile Club du Luxembourg

Aller - Etape 2 : Rochejean - Cannobio


	Départ Rochejean		Tournez à gauche pour prendre 9
	Distance totale : 365 km, Temps total : 6 h, 55 min		58 m, 4 s
	Prenez la Rue de l'Ermite et roulez vers le sud-est		Continuez sur la 9 vers Martigny/Aigle/Evian/Z.I. Villeneuve
	1 m		173 m, 1 min
	Prenez le rond-point Rond-point		Prenez le rond-point Rond-point
	5.00 km, 5 min		311 m, 12 s
	Prenez la quatrième à droite vers D9		Tournez à droite pour prendre la 9 vers Evian/Martigny/Aigle
	129 m, 1 min		38 m, 13 s
	Tournez à droite pour prendre Route du Simplon		Prenez le rond-point Rond-point
	2.50 km, 4 min		495 m, 1 min
	Tournez à gauche pour prendre Route		Tournez à droite pour prendre la 9 vers Aigle
	461 m, 1 min		49 m, 28 s
	Tournez à droite pour prendre Route de Lausanne		Prenez le rond-point Rond-point
	12 m, 5 s		1299 m, 1 min
	Prenez le rond-point Rond-point		Tournez à droite pour prendre la 9 vers Martigny/Aigle
	559 m, 1 min		39 m, 21 s
	Tournez à droite vers N57/E23/Lausanne/Vallorbe/Jougne		Prenez le rond-point Rond-point
	207 m, 1 min		946 m, 1 min
	Prenez le rond-point Rond-point		Tournez à droite pour prendre la 9 vers Martigny/Aigle
	5.66 km, 1 min		36 m, 9 s
	Tournez à droite pour prendre la 9 vers Lausanne/Vallorbe/A		Prenez le rond-point Rond-point
	33 m, 7 s		3.68 km, 1 min
	Prenez le rond-point Rond-point		Tournez à droite pour prendre la 9 vers Martigny/Z.I. Aigle
	20.86 km, 1 min		21 m, 8 s
	Prenez la première à droite vers Grand-Rue		Tournez à gauche pour prendre la 9 vers Martigny/Ollon/Vill
	14 m, 12 s		702 m, 1 min
	Prenez le rond-point Rond-point		Prenez le rond-point Rond-point
	4.97 km, 16 s		3.53 km, 4 min
	Prenez la deuxième à droite vers Grand Rue		Prenez la deuxième à droite vers 9
	28 m, 16 s		35 m, 12 s
	Prenez le rond-point Rond-point		Prenez le rond-point Rond-point
	524 m, 1 min		1676 m, 1 min
	Prenez la troisième à droite vers Rue des Étangs		Prenez la deuxième à droite vers 9
	29 m, 12 s		40 m, 16 s
	Prenez le rond-point Rond-point		Prenez le rond-point Rond-point
	88 m, 13 s		3.99 km, 4 min
	Prenez la deuxième à droite vers Route de Lausanne		Prenez la deuxième à droite vers Route du Grand-Saint-Ber
	30 m, 18 s		30 m, 8 s
	Prenez le rond-point Rond-point		Prenez le rond-point Rond-point
	2.14 km, 2 min		552 m, 1 min
	Prenez la deuxième à droite vers Route de la Gare		Prenez la deuxième à droite vers Route de Saint-Maurice
	38 m, 17 s		32 m, 8 s
	Prenez le rond-point Rond-point		Prenez le rond-point Rond-point
	159 m, 19 s		382 m, 1 min
	Prenez la première à droite vers Route de Lausanne		Prenez la troisième à droite vers Route de Lavey
	30 m, 8 s		35 m, 1 min
	Prenez le rond-point Rond-point		Prenez le rond-point Rond-point
	1572 m, 2 min		3.02 km, 2 min
	Prenez la deuxième à droite vers Route		Prenez la deuxième à droite vers Route du Léman
	37 m, 1 min		19 m, 9 s
	Prenez le rond-point Rond-point		Prenez le rond-point Rond-point
	911 m, 1 min		1003 m, 2 min
	Prenez la deuxième à droite vers Route		Prenez la première à droite vers Route
	27 m, 15 s		10 m, 6 s
	Prenez la bretelle à droite vers Lausanne		Continuez sur la bretelle Chemin du Bois-Noir
	275 m, 5 s		1648 m, 2 min
	Prenez la sortie 19 à droite vers la E62/A9 vers Gd-St-Bernard/		Prenez le rond-point Rond-point
	3.33 km, 1 min		3.57 km, 2 min
	Restez à gauche pour prendre la E62/A9 vers Gd-St-Bernard		Prenez la deuxième à droite vers Route Cantonale
	8.27 km, 1 min		32 m, 16 s
	Prenez la sortie 14 à droite vers la A12 vers Fribourg/Vevey		Prenez le rond-point Rond-point
	19.10 km, 2 min		8.51 km, 6 min
	Prenez la bretelle à gauche vers Vevey		Prenez la deuxième à droite vers Rue du Léman
	277 m, 11 s		36 m, 22 s
	Restez à gauche pour prendre la E62/A9 vers Gd-St-Bernard/Mc		Prenez le rond-point Rond-point
	462 m, 23 s		126 m, 19 s
	Prenez la sortie 16 à droite vers Villeneuve/Evian		Prenez la deuxième à droite vers Rue du Léman
	12.60 km, 3 min		18 m, 9 s
	Prenez la bretelle 9 vers Aigle/Evian		Prenez le rond-point Rond-point
	329 m, 16 s		162 m, 21 s





Prenez la troisième à droite vers Rue du Simplon
50 m, 21 s
Prenez le rond-point Rond-point
571 m, 1 min
Prenez la première à droite vers Rue du Simplon
54 m
Prenez le rond-point Rond-point
1220 m, 1 min
Prenez la deuxième à droite vers Route Cantonale
38 m, 24 s
Prenez le rond-point Rond-point
6.47 km, 4 min
Prenez la deuxième à droite vers Route du Léman
48 m, 19 s
Prenez le rond-point Rond-point
7.23 km, 2 min
Prenez la deuxième à droite vers Route Cantonale
49 m, 1 min
Prenez le rond-point Rond-point
2.70 km, 28 s
Prenez la deuxième à droite vers Route du Simplon
35 m, 18 s
Prenez le rond-point Rond-point
4.43 km, 9 s
Prenez la deuxième à droite vers Route Cantonale
33 m, 13 s
Prenez le rond-point Rond-point
270 m, 1 min
Prenez la deuxième à droite vers Route Cantonale
39 m, 19 s
Prenez le rond-point Rond-point
454 m, 1 min
Prenez la deuxième à droite vers Route Cantonale
43 m, 17 s
Prenez le rond-point Rond-point
4.00 km, 6 min
Prenez la deuxième à droite vers Avenue de France
28 m, 12 s
Prenez le rond-point Rond-point
169 m, 22 s
Prenez la deuxième à droite vers Avenue de France
36 m, 14 s
Prenez le rond-point Rond-point
395 m, 1 min
Prenez la deuxième à droite vers Avenue de Tourb
26 m, 16 s
Prenez le rond-point Rond-point
463 m, 24 s
Prenez la deuxième à droite vers Avenue de Tourb
14 m, 15 s
Prenez le rond-point Rond-point
283 m, 1 min
Prenez la première à droite vers Avenue de Tourbil
34 m, 8 s
Prenez le rond-point Rond-point
660 m, 1 min
Prenez la première à droite vers Route d'Italie
40 m, 27 s
Prenez le rond-point Rond-point
3.16 km, 3 min
Prenez la deuxième à droite vers Route d'Italie
26 m, 7 s
Prenez le rond-point Rond-point
8.47 km, 1 min
Prenez la deuxième à droite vers Route
40 m, 18 s
Prenez le rond-point Rond-point
194 m, 20 s
Prenez la troisième à droite vers Rue d'Escala
62 m, 1 min
Prenez le rond-point Rond-point
1932 m, 2 min
Prenez la première à droite vers Route de Sous-G
18 m, 7 s
Prenez le rond-point Rond-point
219 m, 25 s
Prenez la deuxième à droite vers Route des Falais
33 m, 8 s
Prenez le rond-point Rond-point
1522 m, 2 min
Prenez la deuxième à droite vers Route de la Gem
32 m, 22 s
Prenez le rond-point Rond-point
104 m, 14 s
Prenez la première à droite vers Route de la Gem
36 m, 8 s
Prenez le rond-point Rond-point
1625 m, 2 min





Prenez la deuxième à droite vers 9
30 m, 15 s
Prenez le rond-point Rond-point
1295 m, 28 s
Prenez la deuxième à droite vers 9
36 m, 1 min
Tournez à droite pour prendre Route
4.60 km, 3 min
Tournez à droite pour prendre Badnerstrasse
82 m, 7 s
Tournez à droite pour prendre Umfahrungsstrasse
1263 m, 2 min
Restez à droite pour prendre Route
891 m, 1 min
Restez à gauche pour prendre Route
2.55 km, 3 min
Restez à gauche pour prendre Route
828 m, 1 min
Tournez à droite pour prendre Route
704 m, 1 min
Restez à droite pour prendre Route
58 m, 11 s
Restez à droite pour prendre Route
1788 m, 1 min
Tournez à gauche pour prendre Bergjistrasse
2.89 km, 2 min
Tournez à gauche pour prendre Überführungsstrasse
2.50 km, 5 min
Tournez à droite pour prendre Balmergasse
1049 m, 3 min
Tournez à droite pour prendre Feldgasse
90 m, 19 s
Tournez à droite pour prendre Kantonsstrasse
10 m, 3 s
Prenez le rond-point Rond-point
706 m, 2 min
Tournez à droite vers Lausanne/Sion
42 m, 19 s
Prenez le rond-point Rond-point
2.09 km, 2 min
Tournez à droite vers Simplon/Brig
55 m
Prenez le rond-point Rond-point
2.09 km, 2 min
Tournez à droite vers Simplon/Brig
43 m, 1 min
Prenez le rond-point Kreisel Tenne
3.36 km, 4 min
Tournez à droite vers Simplon/Brig/Autoverlad Lötschberg/Ga
44 m, 13 s
Prenez la bretelle de gauche vers Gampel-Steg West
170 m, 18 s
Sortez à droite pour prendre la bretelle vers Kreisel Roschätte
6.17 km, 4 min
Restez à droite pour prendre Leuk-Susten Ost
566 m, 28 s
Prenez le rond-point Kreisel Roschätte
322 m, 17 s
Tournez à droite vers Simplon/Brig/Agam
62 m, 1 min
Prenez le rond-point Rond-point
994 m, 2 min
Prenez la troisième à droite vers Kantonsstrasse
45 m, 24 s
Prenez le rond-point Rond-point
795 m, 1 min
Tournez à droite vers Simplon/Brig
25 m, 1 min
Prenez le rond-point Rond-point
2.09 km, 2 min
Tournez à droite vers Simplon/Brig
43 m, 1 min
Prenez le rond-point Kreisel Tenne
3.36 km, 4 min
Tournez à droite vers Simplon/Brig/Autoverlad Lötschberg/Ga
44 m, 13 s
Prenez le rond-point Rond-point
723 m, 1 min
Tournez à droite vers Simplon/Brig-Visp
27 m, 12 s
Prenez le rond-point Kreisel Schnydrigen
310 m, 1 min
Tournez à droite vers Simplon/Brig
29 m, 23 s
Prenez le rond-point Kreisel Turtig West
3.02 km, 3 min
Tournez à droite vers Simplon/Brig/Raron
42 m, 27 s


 **Prenez le rond-point Rond-point**
792 m, 1 min


 **Prenez la troisième à droite vers Kantonsstrasse**
25 m, 15 s


 **Prenez le rond-point Rond-point**
4.60 km, 3 min


 **Tournez à droite vers Simplon/Brig-Visp/Furka**
33 m, 22 s


 **Prenez le rond-point Bockbart**
538 m, 1 min


 **Tournez à droite vers Simplon/Brig**
7 m


 **Prenez le rond-point Landbrücke**
1035 m, 2 min


 **Prenez la deuxième à droite vers Kantonsstrasse**
34 m, 16 s


 **Prenez le rond-point Rond-point**
362 m, 1 min


 **Prenez la deuxième à droite vers Kantonsstrasse**
26 m, 15 s


 **Prenez le rond-point Rond-point**
190 m, 25 s


 **Prenez la deuxième à droite vers Kantonsstrasse**
35 m, 22 s


 **Prenez le rond-point Rond-point**
1262 m, 27 s


 **Tournez à droite vers Lausanne/Sion/Brigerbad/Lalden**
50 m, 1 min


 **Tournez à droite vers Lausanne/Sion/Brigerbad**
506 m, 1 min


 **Tournez à droite vers Simplon/Brig/Lausanne/Sion/Brigerbad**
47 m, 18 s


 **Tournez à gauche vers Simplon/Brig/Brigerbad**
109 m, 9 s


 **Tournez à gauche vers Brigerbad**
1017 m, 2 min


 **Tournez à droite pour prendre Route**
1145 m, 4 min


 **Tournez à gauche pour prendre Fasanenweg**
215 m, 1 min


 **Tournez à droite pour prendre Route**
2.01 km, 3 min


 **Tournez à droite pour prendre Munderstrasse**
62 m, 20 s


 **Tournez à gauche pour prendre Kantonsstrasse**
370 m, 1 min


 **Prenez le rond-point Rond-point**
549 m, 1 min


 **Prenez la troisième à droite vers Industriestrasse**
47 m, 1 min


 **Tournez à gauche pour prendre Dammweg**
749 m, 2 min


 **Tournez à droite pour prendre Route**
83 m, 1 min


 **Tournez à gauche pour prendre Dammweg**
204 m, 1 min


 **Tournez à droite pour prendre Holowistrasse**
173 m, 1 min


 **Tournez à droite pour prendre Kantonsstrasse**
515 m, 2 min


 **Prenez le rond-point Rond-point**
224 m, 1 min


 **Prenez la première à droite vers Kantonsstrasse**
64 m


 **Tournez à droite pour prendre Napoleonstrasse**
709 m, 1 min


 **Tournez à droite pour prendre Lingwurmstrasse**
2.09 km, 3 min


 **Tournez à droite pour prendre Poli**
2.72 km, 5 min

 **Tournez à gauche pour prendre Route**
3.13 km, 2 min

 **Restez à droite pour prendre Route**
1757 m, 2 min

 **Continuez vers Milano/Verbania/Domodossola**
37.26 km, 6 min

 **Restez à gauche pour prendre la Ss33 vers Domodossola/Milano**
6.68 km, 4 min


 **Prenez la bretelle à droite vers Mergozzo**
34.18 km, 2 min


 Tournez à droite vers Verbania/Mergozzo
655 m, 1 min


 Restez à droite pour prendre Via Pallanza
4.84 km, 4 min


 Tournez à droite pour prendre Via Malpensata
3.43 km, 3 min


 Tournez à droite pour prendre Via Quarantadue Martini
58 m, 25 s


 **Prenez le rond-point Piazzale Caduti dei Lager Nazisti**
128 m, 1 min


 **Prenez la troisième à droite vers Via Quarantadue Martini**
141 m, 1 min


 **Prenez le rond-point Rond-point**
5.01 km, 5 min


 **Prenez la deuxième à droite vers Strada Statale del Lago Maggiore**
28 m, 13 s


 **Continuez vers Locarno Ch/Ghiffa/Intra**
383 m, 1 min


 **Prenez la deuxième à droite vers Corso Europa**
46 m, 15 s


 **Prenez le rond-point Rond-point**
187 m, 27 s


 **Prenez la première à droite vers Corso Europa**
32 m, 8 s


 **Prenez le rond-point Rond-point**
288 m, 20 s


 **Prenez la première à droite vers Corso Europa**
24 m, 13 s


 **Prenez le rond-point Rond-point**
1425 m, 2 min


 **Prenez la deuxième à droite vers Corso Goffredo Mameli**
52 m, 16 s

 **Prenez le rond-point Rond-point**
454 m, 1 min

 **Prenez la première à droite vers Corso Goffredo Mameli**
19 m, 7 s

 **Dirigez-vous à droite pour prendre Via Nazionale**
8.41 km, 2 min

 **Arrivée Residenza Patrizia**
11.54 km, 25 s



Balade Toscane ... la beauté à l'italienne.

Cet itinéraire vous est proposé par l'Automobile Club du Luxembourg

Aller - Etape 3 : Cannobio – San Gimignano



Départ Cannobio

Distance totale : 520 km, Temps total : 12 h, 7 min

Prenez la Via Domenico Uccelli et roulez vers le sud

1 m

Restez à gauche pour prendre Casali Carmine Inferiore

2.48 km, 3 min

Restez à droite pour prendre Via Magazzino

13.52 km, 8 s

Tournez à gauche pour prendre Corso Risorgimento

317 m, 28 s

Prenez le rond-point Rond-point

3.36 km, 5 min

Prenez la deuxième à droite vers Corso Goffredo Mameli

34 m, 22 s

Prenez le rond-point Rond-point

454 m, 1 min

Prenez la troisième à droite vers Strada Statale del Lago Maggiore

43 m, 15 s

Prenez le rond-point Rond-point

1425 m, 2 min

Prenez la troisième à droite vers Corso Europa

31 m, 22 s

Prenez le rond-point Rond-point

286 m, 1 min

Prenez la première à droite vers Corso Europa

39 m

Prenez le rond-point Rond-point

187 m, 22 s

Prenez la deuxième à droite vers Strada Statale del Lago Maggiore

47 m, 18 s

Prenez le rond-point Rond-point

383 m, 1 min

Prenez la deuxième à droite vers Strada Statale del Lago Maggiore

33 m, 14 s

Prenez le rond-point Piazzale Caduti dei Lager Nazisti

5.05 km, 1 min

Prenez la deuxième à droite vers Via per Feriolo

106 m, 1 min

Prenez le rond-point Rond-point

1981 m, 3 min

Prenez la deuxième à droite vers Strada Nazionale Sempione Feriolo

24 m, 15 s

Sortez à droite pour prendre la bretelle

1194 m, 2 min

Tournez à droite pour prendre Via degli Scalpellini

132 m, 12 s

Tournez à gauche pour prendre Via Giulio Lavarini

403 m, 1 min

Prenez le rond-point Rond-point

873 m, 2 min

Prenez la troisième à droite vers Via Donne della Resistenza

20 m, 5 s

Tournez à droite pour prendre Strada Nazionale Sempione Feriolo

326 m, 1 min

Prenez le rond-point Rond-point

124 m, 1 min

Prenez la deuxième à droite vers Corso Giuseppe Garibaldi

26 m, 9 s

Tournez à droite pour prendre Strada Provinciale Meina Pisano Colazza

16.99 km, 18 s

Tournez à gauche pour prendre Strada Provinciale Meina Pisano Colazza

145 m, 29 s

Tournez à gauche pour prendre Via Roma

207 m, 1 min

Tournez à droite pour prendre Via R. Minazza

198 m, 1 min

Tournez à gauche pour prendre Via Mario Saini

272 m, 1 min

Restez à droite pour prendre Via Mario Saini

220 m, 1 min

Tournez à gauche pour prendre Via Verbano

974 m, 1 min



Tournez à droite pour prendre Via dei Partigiani

2.85 km, 5 min

Prenez le rond-point Rond-point

613 m, 1 min

Prenez la deuxième à droite vers Via Torino

27 m, 10 s

Prenez le rond-point Rond-point

158 m, 21 s

Prenez la deuxième à droite vers Via Milano

26 m, 10 s

Prenez le rond-point Rond-point

451 m, 1 min

Prenez la première à droite vers Via Milano

33 m

Prenez le rond-point Rond-point

2.32 km, 3 min

Prenez la première à droite vers Corso Camillo Benso di Cavour

31 m, 5 s

Prenez le rond-point Rond-point

484 m, 1 min

Prenez la deuxième à droite vers Corso Camillo Benso di Cavour

54 m, 10 s

Prenez le rond-point Rond-point

1367 m, 2 min

Prenez la deuxième à droite vers Ss33

59 m, 10 s

Prenez le rond-point Rond-point

345 m, 1 min

Tournez à droite vers Autostrade/Novara

15 m, 8 s

Continuez vers Novara/Autostrade

180 m, 14 s

Restez à gauche pour prendre Via Sempione

1939 m, 2 min

Tournez à droite pour prendre Via Sottoborgo

1914 m, 3 min

Tournez à gauche pour prendre Via Circonvallazione

127 m, 23 s

Tournez à gauche pour prendre Via Zanotti

342 m, 1 min

Tournez à droite pour prendre Via Sempione

441 m, 1 min

Prenez le rond-point Rond-point

1294 m, 2 min

Prenez la première à droite vers Ss32

65 m, 2 s

Prenez le rond-point Rond-point

377 m, 1 min

Prenez la deuxième à droite vers Ss32

78 m, 20 s

Prenez le rond-point Rond-point

414 m, 1 min

Prenez la deuxième à droite vers Ss32

64 m, 17 s

Tournez à gauche pour prendre Route

2.08 km, 2 min

Tournez à droite pour prendre Strada Statale Ticinese

7 m, 1 min

Tournez à gauche pour prendre Strada Provinciale Numero 4

361 m, 1 min

Prenez le rond-point Rond-point

1203 m, 2 min

Prenez la deuxième à droite vers Via Circonvallazione

15 m, 9 s

Prenez le rond-point Rond-point

739 m, 1 min

Prenez la première à droite vers Via Mezzomerico

20 m, 7 s

Prenez le rond-point Rond-point

979 m, 1 min

Prenez la première à droite vers Via Circonvallazione

10 m, 12 s

	Tournez à droite pour prendre Viale Giuseppe Mazzini		Prenez la première à droite vers Strada Statale dell'Esticino
	3.31 km, 5 min		91 m
	Tournez à gauche pour prendre Route		Tournez à droite pour prendre Via Adua
	673 m, 1 min		2.82 km, 3 min
	Prenez le rond-point Rond-point		Prenez le rond-point Rond-point
	482 m, 1 min		1045 m, 2 min
	Prenez la deuxième à droite vers Via Gallarate		Tournez à droite vers Abbiategrasso/Pavia/Milano-Lorenteggio
	55 m, 18 s		14 m, 8 s
	Prenez le rond-point Rond-point		Tournez à gauche vers Abbiategrasso
	122 m, 18 s		655 m, 1 min
	Prenez la troisième à droite vers Via Gallarate		Prenez le rond-point Rond-point
	33 m, 22 s		270 m, 13 s
	Prenez le rond-point Rond-point		Tournez à droite vers Abbiategrasso
	1893 m, 11 s		17 m, 8 s
	Prenez la deuxième à droite vers Via Gallarate		Prenez le rond-point Rond-point
	48 m, 28 s		2.36 km, 3 min
	Prenez le rond-point Rond-point		Tournez à droite vers Abbiategrasso Centro/Farmacia Comunale
	5.96 km, 1 min		39 m, 9 s
	Prenez la deuxième à droite vers Via Bustese		Prenez le rond-point Rond-point
	65 m, 1 min		175 m, 20 s
	Tournez à droite pour prendre Via Castano Primo		Prenez la deuxième à droite vers Via Novara
	770 m, 1 min		73 m, 20 s
	Tournez à gauche pour prendre Via 24 Maggio		Prenez le rond-point Rond-point
	1663 m, 2 min		1220 m, 2 min
	Tournez à droite pour prendre Via Castano Primo		Prenez la troisième à droite vers Viale Alessandro Manzoni
	24 m, 1 min		36 m, 11 s
	Tournez à droite pour prendre Via Castano Primo		Prenez le rond-point Rond-point
	17 m, 16 s		502 m, 2 min
	Tournez à droite vers A8/A4/Aeroporto Malpensa/Milano/Varese/		Prenez la première à droite vers Viale Felice Cavallotti
	351 m, 1 min		16 m, 4 s
	Prenez le rond-point Rond-point		Continuez vers Tangenziale
	51 m, 13 s		284 m, 1 min
	Prenez la bretelle à droite vers A4/Torino/Milano/Magenta		Prenez la deuxième à droite vers Corso Giacomo Matteotti
	152 m, 1 min		26 m, 6 s
	Prenez la bretelle à droite vers Castano P. Nord		Prenez le rond-point Rond-point
	3.52 km, 1 min		238 m, 1 min
	Continuez vers Sp34/Castano P.		Prenez la deuxième à droite vers Viale Giuseppe Mazzini
	210 m, 19 s		20 m, 9 s
	Prenez la première à droite vers Strada Statale Gallaratese		Prenez le rond-point Rond-point
	23 m, 2 s		122 m, 26 s
	Prenez le rond-point Rond-point		Prenez la deuxième à droite vers Viale Giuseppe Mazzini
	91 m, 18 s		20 m, 5 s
	Prenez la deuxième à droite vers Via Gallarate		Prenez le rond-point Rond-point
	68 m, 24 s		164 m, 29 s
	Prenez le rond-point Rond-point		Prenez la deuxième à droite vers Viale Giuseppe Mazzini
	2.14 km, 3 min		20 m, 9 s
	Tournez à droite vers A4/A8/Ss341/Sp34 Dir/Aeroporto Malpensa/Torino/Milano/V		Prenez le rond-point Rond-point
	30 m, 21 s		160 m, 1 min
	Tournez à gauche pour prendre Route		Prenez la deuxième à droite vers Strada Statale dell'Esticino
	524 m, 1 min		85 m, 19 s
	Prenez le rond-point Rond-point		Restez à droite pour prendre Route
	57 m, 1 min		350 m, 1 min
	Prenez la troisième à droite vers Route		Tournez à gauche vers A7/Genova/Vermezzo/Zelo Surrigone/Gudo V
	145 m, 1 min		2.79 km, 3 min
	Prenez la bretelle à droite vers A4/Torino/Milano/Magenta		Continuez vers A7/Milano-Genova/Rosate-Binasco
	124 m, 19 s		1666 m, 3 min
	Continuez vers A4/Torino-Milano/Magenta		Prenez le rond-point Rond-point
	2.01 km, 1 min		2.49 km, 1 min
	Prenez la bretelle à droite vers A4/Mesero Sud/Torino-Milano		Tournez à droite vers A7/Genova/Binasco/Rosate
	5.30 km, 1 min		73 m, 25 s
	Prenez la bretelle à droite vers Mesero/Boffalora Ticino/Bemate Ticino/Marcallo c		Continuez vers A7/Genova/Binasco/Gaggiano
	187 m, 9 s		2.17 km, 2 min
	Prenez le rond-point Rond-point		Prenez la deuxième à droite vers Strada Provinciale Binasco-Vermezzo
	257 m, 23 s		59 m, 23 s
	Tournez à droite vers Sp167/Sp170/Boffalora T./Berante		Prenez le rond-point Rond-point
	27 m, 6 s		1083 m, 1 min
	Prenez le rond-point Rond-point		Tournez à droite pour prendre la Sp30 vers A7/Milano-Genova/Novigli
	1228 m, 1 min		53 m, 8 s
	Tournez à droite vers Spexs 11/Magenta/Boffalora/Milano-Novara/Abbiategrasso		Prenez le rond-point Rond-point
	151 m, 21 s		466 m, 1 min
	Prenez le rond-point Rond-point		Tournez à droite pour prendre la Sp30 vers Binasco
	875 m, 1 min		62 m, 10 s
	Tournez à droite vers Exss 11/Milano/Magenta/Boffalora		Continuez sur la Sp30 vers A7/Milano-Genova/Binasco
	55 m, 11 s		284 m, 20 s
	Prenez le rond-point Rond-point		Prenez le rond-point Rond-point
	347 m, 1 min		2.84 km, 3 min
	Tournez à droite vers Milano-Novara/Magenta		Tournez à droite pour prendre la Sp30 vers Melegnano/Milano/Binasco
	33 m, 16 s		45 m, 13 s
	Prenez le rond-point Rond-point		Prenez le rond-point Rond-point
	672 m, 1 min		3.31 km, 1 min
	Tournez à droite vers Spexs 11/Novara/Milano/Magenta/Abbiategrasso		Tournez à droite vers Autostrada/Binasco/Milano/Pavia/Zibido S.Giac
	101 m, 29 s		72 m, 17 s
	Prenez le rond-point Rond-point		Prenez le rond-point Rond-point
	1735 m, 3 min		1173 m, 2 min
	Tournez à droite pour prendre la Ss526 vers Ss524/Robecco S.N./Abbiategrasso/I		Tournez à droite vers A1/A58/Autostrade/Melegnano/Locate T./Lacchi
	62 m, 18 s		33 m, 14 s
	Prenez le rond-point Rond-point		Prenez le rond-point Rond-point
	603 m, 1 min		2.43 km, 1 min

	Tournez à droite vers Bologna/Pieve Emanuele/Lovate T./Melegnano		Prenez la deuxième à droite vers Via Salvo D'Acquisto
	53 m, 18 s		23 m, 19 s
	Prenez le rond-point Rond-point		Tournez à droite pour prendre Via San Colombano
	4.39 km, 1 min		298 m, 1 min
	Tournez à droite vers A58/A1/Tangenziale Esterna/Mi-Bo/Tangenziale/Pav		Prenez le rond-point Rond-point
	75 m, 8 s		502 m, 1 min
	Continuez sur la Sp40 vers A1/A58/Melegnano/Autostrade		Prenez la deuxième à droite vers Via San Colombano
	829 m, 1 min		27 m, 9 s
	Prenez la deuxième à droite vers Via Melegnano		Prenez le rond-point Rond-point
	64 m, 19 s		168 m, 22 s
	Prenez le rond-point Rond-point		Continuez vers San Colombano al Lambro/Crema/Piacenza/E
	4.02 km, 2 min		31 m, 11 s
	Continuez vers Ss412/A1/Milano/Opera/Carpiano/Melegnano/Locate T./T		Continuez vers Livraga/Ospedaletto/Piacenza
	17 m, 2 s		39 m, 12 s
	Tournez à droite vers A1/A58/Carpiano/Melegnano/Autostrada		Tournez à droite vers Crema/Piacenza/Bergamo
	59 m, 8 s		31 m, 5 s
	Prenez le rond-point Rond-point		Prenez la bretelle à droite vers Piacenza/Lodi S. Bernardo
	1749 m, 2 min		1147 m, 13 s
	Continuez vers A1/Bologna/Melegnano		Prenez le rond-point Rond-point
	37 m, 9 s		348 m, 1 min
	Tournez à droite vers A58/Tangenziale/Esterna		Tournez à droite vers Piacenza
	33 m, 2 s		17 m, 2 s
	Prenez le rond-point Rond-point		Continuez vers Piacenza
	1019 m, 27 s		603 m, 1 min
	Tournez à droite vers A1/Mi-Bo/Melegnano		Tournez à gauche pour prendre Route
	56 m, 5 s		5.44 km, 19 s
	Prenez le rond-point Rond-point		Tournez à gauche pour prendre Via 20 Settembre
	1471 m, 2 min		4.99 km, 5 min
	Tournez à droite vers Cerro al L.		Tournez à gauche pour prendre Via 20 Settembre
	14 m, 4 s		118 m, 1 min
	Prenez le rond-point Rond-point		Tournez à droite pour prendre Via Vittorio Veneto
	612 m, 1 min		415 m, 1 min
	Tournez à droite vers Cerro al Lambro		Tournez à gauche pour prendre Via Vittorio Veneto
	36 m, 12 s		433 m, 1 min
	Prenez le rond-point Rond-point		Tournez à gauche pour prendre Via 4 Novembre
	744 m, 1 min		3.38 km, 4 min
	Tournez à droite vers Lodi/Sant'Angelo L./Cerro al Lambro		Tournez à gauche pour prendre Via Giuseppe Mazzini
	42 m, 11 s		367 m, 1 min
	Prenez le rond-point Rond-point		Tournez à droite pour prendre Via Armando Diaz
	1955 m, 1 min		486 m, 2 min
	Prenez la première à droite vers Strada Provinciale Melegnano-Confin		Prenez le rond-point Rond-point
	49 m, 12 s		4.55 km, 4 min
	Prenez le rond-point Rond-point		Tournez à droite vers A1/A21/Autostrade/Piacenza
	229 m, 21 s		45 m, 13 s
	Tournez à droite vers Casaletto Lodigiano/Sant'Angelo L.		Prenez le rond-point Rond-point
	47 m, 10 s		160 m, 17 s
	Prenez le rond-point Rond-point		Prenez la deuxième à droite vers Via Emilia
	991 m, 1 min		44 m, 9 s
	Prenez la deuxième à droite vers Strada Provinciale Melegnano		Prenez le rond-point Rond-point
	50 m, 8 s		1128 m, 2 min
	Prenez le rond-point Rond-point		Tournez à droite vers A1/Piacenza/Autostrada
	3.22 km, 1 min		59 m, 23 s
	Tournez à droite vers Saji' Angelo L.		Continuez vers A1/Mi-Bo/Piacenza
	64 m, 19 s		5.67 km, 3 min
	Prenez le rond-point Rond-point		Restez à droite vers Gaurdamiglio/Via a. De Gasperi
	725 m, 1 min		862 m, 29 s
	Tournez à droite vers Via Emilia/Tavazzano/Lodi Vecchio/Lodi		Tournez à droite pour prendre Via Alcide De Gasperi
	79 m, 22 s		99 m, 9 s
	Prenez le rond-point Rond-point		Tournez à gauche pour prendre Via Roma
	960 m, 1 min		246 m, 1 min
	Tournez à droite vers Lodi		Restez à droite pour prendre Via Emilia
	54 m, 1 min		402 m, 2 min
	Prenez le rond-point Rond-point		Prenez le rond-point Rond-point
	2.39 km, 3 min		1001 m, 2 min
	Prenez la troisième à droite vers Sp115		Prenez la deuxième à droite vers Via Emilia
	62 m, 7 s		57 m, 1 min
	Prenez le rond-point Rond-point		Prenez le rond-point Piazzale Milano
	1084 m, 1 min		5.44 km, 4 min
	Prenez la deuxième à droite vers Sp115		Prenez la troisième à droite vers Piazzale Milano
	36 m, 9 s		67 m, 20 s
	Prenez le rond-point Rond-point		Prenez le rond-point Rond-point
	3.69 km, 4 min		146 m, 17 s
	Prenez la troisième à droite vers Route		Prenez la deuxième à droite vers Viale Sant'Ambrogio
	86 m, 25 s		18 m, 10 s
	Tournez à gauche pour prendre Via del Sandone		Prenez le rond-point Rond-point
	320 m, 28 s		308 m, 26 s
	Tournez à droite pour prendre Via San Fereolo		Prenez la deuxième à droite vers Viale Sant'Ambrogio
	621 m, 2 min		21 m, 15 s
	Prenez le rond-point Rond-point		Prenez le rond-point Rond-point
	734 m, 1 min		268 m, 1 min
	Prenez la deuxième à droite vers Strada Provinciale di Orzinuovi		Prenez la première à droite vers Piazzale Guglielmo Marconi
	22 m, 10 s		18 m, 12 s
	Prenez le rond-point Rond-point		Dirigez-vous à gauche pour prendre Piazzale Guglielmo Marconi
	628 m, 2 min		50 m, 8 s
	Prenez la première à droite vers Via Sant'Angelo		Prenez le rond-point Rond-point
	13 m, 6 s		29 m, 5 s
	Prenez le rond-point Rond-point		Prenez la deuxième à droite vers Via La Primogenita
	309 m, 1 min		14 m, 3 s


 **Prenez le rond-point Rond-point**
164 m, 15 s

 **Prenez la deuxième à droite vers Via La Primogenita**
39 m, 15 s

 **Prenez le rond-point Piazzale Roma**
273 m, 29 s

 **Prenez la troisième à droite vers Piazzale Roma**
72 m, 21 s

 **Prenez le rond-point Piazzale Roma**
42 m, 10 s

 **Prenez la deuxième à droite vers Via Cristoforo Colombo**
32 m, 10 s

 **Prenez le rond-point Rond-point**
99 m, 16 s

 **Prenez la deuxième à droite vers Via Cristoforo Colombo**
31 m, 9 s

 **Prenez le rond-point Rond-point**
654 m, 1 min

 **Prenez la deuxième à droite vers Via Cristoforo Colombo**
42 m, 13 s

 **Prenez le rond-point Rond-point**
235 m, 28 s

 **Prenez la deuxième à droite vers Via Emilia Parmense**
27 m, 10 s

 **Prenez le rond-point Rond-point**
1049 m, 2 min

 **Prenez la première à droite vers Via Emilia Parmense**
62 m

 **Prenez le rond-point Rond-point**
547 m, 1 min

 **Prenez la première à droite vers Via Emilia Parmense**
50 m, 9 s

 **Prenez le rond-point Rond-point**
719 m, 1 min

 **Tournez à droite vers Parma**
100 m, 20 s

 **Prenez le rond-point Rond-point**
897 m, 1 min


 **Continuez vers Parma**
38 m, 15 s

 **Tournez à droite vers Parma/Bologna/Polo Logitico Zona Industriale**
38 m, 12 s

 **Prenez le rond-point Rond-point**
646 m, 1 min

 **Tournez à droite vers Pontenure/Parma**
97 m, 2 s

 **Continuez sur la Ss9 vers Fidenza/Fiorenzuola**
1021 m, 1 min

 **Continuez vers Pontenure Centro**
737 m, 1 min

 **Prenez la deuxième à droite vers Via Emilia**
84 m, 1 min

 **Prenez le rond-point Rond-point**
1788 m, 3 min

 **Tournez à droite vers Parma**
49 m, 14 s

 **Prenez la bretelle Ss9 à droite vers Sp38/Bologna/Carpaneto/Chiarav**
10.28 km, 2 min

 **Continuez vers San Protaso/Carpaneto Pc. No**
321 m, 25 s

 Prenez le rond-point Rond-point
11.04 km, 1 min

 Prenez la troisième à droite vers Via Emilia
85 m, 21 s

 Continuez vers Autostrade/Parma/Cremona
4.06 km, 5 min

 Restez à gauche vers Parma/Fontanellato/Noceto
5.07 km, 4 min

 Prenez le rond-point Rond-point
5.26 km, 2 min

 Prenez la deuxième à droite vers Via Emilia
47 m, 9 s

 Prenez le rond-point Rond-point
967 m, 19 s

 Prenez la première à droite vers Via Emilia
85 m, 26 s

 Prenez la bretelle à droite vers A3/Milano-Bologna/Noceto/Medesano
1955 m, 3 min


 Restez à droite vers Medesano/Noceto
259 m, 23 s


 Tournez à droite pour prendre Strada Provinciale di Fomovo
378 m, 1 min


 Prenez le rond-point Rond-point
1342 m, 2 min


 Prenez la deuxième à droite vers Strada Provinciale di Fomovo
51 m, 10 s


 Prenez le rond-point Rond-point
590 m, 1 min


 **Prenez la deuxième à droite vers Via Antonio Gramsci**
41 m, 11 s


 **Prenez le rond-point Rond-point**
1892 m, 1 min


 **Prenez la deuxième à droite vers Strada Provinciale di Fomovo**
36 m, 14 s


 **Prenez le rond-point Rond-point**
1883 m, 2 min


 **Prenez la troisième à droite vers Strada Provinciale di Fomovo**
105 m, 1 min


 **Prenez le rond-point Rond-point**
2.01 km, 2 min


 **Prenez la deuxième à droite vers Strada Cornaccina**
50 m, 16 s


 **Prenez le rond-point Rotonda Maestro Romano Gandolfi**
3.28 km, 3 min


 **Prenez la deuxième à droite vers Strada Carnevala**
38 m, 1 min


 **Prenez le rond-point Rond-point**
2.18 km, 2 min


 **Prenez la deuxième à droite vers Via Cisa**
29 m, 16 s


 **Prenez le rond-point Rond-point**
3.28 km, 1 min


 **Prenez la deuxième à droite vers Strada Provinciale di Fomovo**
36 m, 8 s


 **Prenez le rond-point Rond-point**
299 m, 28 s


 **Prenez la troisième à droite vers Strada Provinciale di Fomovo**
36 m, 5 s


 **Prenez le rond-point Rond-point**
1104 m, 1 min


 **Prenez la première à droite vers Strada Provinciale di Fomovo**
10 m, 6 s


 **Tournez à droite pour prendre Strada Statale della Cisa**
188 m, 22 s


 **Prenez le rond-point Rond-point**
1267 m, 2 min


 **Tournez à droite vers Chiavari/Sestri Levante/Borgetaro**
59 m, 1 min


 **Tournez à gauche pour prendre Strada Statale della Cisa**
3.49 km, 1 min


 **Tournez à gauche pour prendre Strada Statale della Cisa**
21.49 km, 3 min


 **Tournez à droite pour prendre Strada Statale della Cisa**
3.93 km, 5 min


 **Tournez à droite pour prendre Strada Statale della Cisa**
10.93 km, 4 min


 **Tournez à gauche pour prendre Strada Statale della Cisa**
1817 m, 2 min

 **Tournez à droite vers Pontremoli**
9.77 km, 2 min

 **Continuez vers Pontremoli**
1103 m, 2 min

 **Tournez à droite vers A15/Parma/La Spezia**
2.74 km, 4 min

 **Tournez à gauche pour prendre Via di Porta Fiorentina**
39 m, 20 s

 **Continuez vers La Spezia/Sarzana**
943 m

 Continuez sur la Ss62 vers A15/Parma/La Spezia/Villafranca L
5.39 km, 8 min

 Continuez vers A15/La Spezia/Aulla/Centro
4.64 km, 4 min

 Continuez vers Aulla
8.42 km, 7 min

 Continuez vers La Spezia/Massa
867 m, 1 min

 Restez à gauche vers Stazione
970 m, 21 s

 Continuez vers Massa/La Spezia/Sarzana
835 m, 1 min

 Prenez le rond-point Rond-point
9.23 km, 5 min

 Tournez à droite vers Sarzana/Ponzana Magra
48 m, 12 s

 Prenez le rond-point Rond-point
1165 m, 2 min

 Prenez la troisième à droite vers Strada Statale della Cisa
35 m, 7 s

 Prenez le rond-point Rond-point
1815 m, 3 min

 Prenez la deuxième à droite vers Strada Statale della Cisa
40 m, 17 s

 Tournez à gauche vers Fosdinovo/Falcinello
775 m, 1 min

 Tournez à droite pour prendre Via 27 Gennaio
476 m, 23 s

 **Prenez le rond-point Rond-point**
311 m, 1 min

 **Tournez à droite vers Centro/Ospedale**
21 m, 29 s

 **Continuez vers Centro/Stazione/Autostrada/S.Stefano Magra/La Spez**
454 m, 1 min

 **Prenez le rond-point Via Cisa**
43 m, 2 s

 **Tournez à droite vers Centro/Stazione/Stadio**
115 m, 18 s

 **Tournez à droite pour prendre Via Sobborgo Spina**
868 m, 3 min

 **Tournez à gauche pour prendre Via Sobborgo Spina**
46 m, 16 s

 **Tournez à gauche vers Carrara/Stazione/Mare**
233 m, 25 s

 **Continuez vers Ospedale/Pisa/Autostrade**
303 m, 1 min

 **Prenez le rond-point Rond-point**
265 m, 1 min

 **Tournez à droite vers Pisa/Carrara**
29 m, 19 s

 **Prenez le rond-point Rond-point**
438 m, 1 min

 **Tournez à droite vers Pisa**
35 m, 13 s

 **Tournez à gauche pour prendre Via Aurelia Pisa**
771 m, 1 min

 **Restez à gauche pour prendre Strada Statale Aurelia**
7.50 km, 11 min

 **Continuez vers Pisa**
38 m, 2 s

 **Prenez le rond-point Rond-point**
1408 m, 2 min

 **Tournez à droite pour prendre la Ss1 vers Massa/Pisa/Ospedale Apu**
84 m, 21 s

 **Continuez vers A12**
1189 m, 2 min

 **Continuez vers A12/Genova-Livorno/Massa/Pisa**
1056 m, 1 min

 **Tournez à droite vers Massa/Pisa**
140 m, 19 s

 **Prenez le rond-point Rond-point**
1379 m, 2 min

 **Prenez la troisième à droite vers Strada Statale Aurelia**
40 m, 1 min

 **Prenez le rond-point Rond-point**
1863 m, 3 min

 **Tournez à droite pour prendre la Ss1 vers Centro/Massa/Aurelia/**
41 m, 1 min

 **Continuez vers Centro/Montignoso**
804 m, 1 min

 **Restez à gauche pour prendre Piazza della Liberazione**
569 m, 1 min

 **Continuez vers Montignoso**
651 m, 1 min

 **Tournez à gauche pour prendre Strada Statale Aurelia**
3.11 km, 6 min

 **Tournez à droite pour prendre Strada Statale Aurelia**
9 m, 8 s

 **Prenez le rond-point Rond-point**
1136 m, 15 s

 **Tournez à droite pour prendre la Ss 1 vers A11/A12/Pietrasanta/**
23 m, 7 s

 **Prenez le rond-point Rond-point**
6.44 km, 10 min

 **Continuez vers Viareggio**
37 m, 8 s

 **Tournez à droite pour prendre la Ss 1 vers Sr439/Pisa/Viareggio/**
41 m, 12 s

 **Continuez vers Viareggio**
777 m, 1 min

 **Prenez le rond-point Rond-point**
2.92 km, 4 min

 **Tournez à droite vers A11/A12/Autostrade/Pisa/Viareggio**
61 m, 1 min

 **Continuez vers A11/A12/Firenze/Livorno/Lucca-Pisa/Carabinieri**
2.01 km, 3 min

 **Prenez la deuxième à droite vers Strada Statale Aurelia**
61 m, 13 s

 **Prenez le rond-point Rond-point**
559 m, 1 min

 **Prenez la deuxième à droite vers Strada Statale Aurelia**
44 m, 16 s

 **Continuez vers A11/A12/Carabinieri/Viareggio/Autostrade**
398 m, 1 min

 Prenez la deuxième à droite vers Strada Statale Aurelia
39 m, 13 s

 **Prenez le rond-point Rond-point**
616 m, 1 min

 **Prenez la deuxième à droite vers Strada Statale Aurelia**
40 m, 14 s

 **Continuez vers A12/A11/Autostrade/Torre del Lago P./Pisa-Livorno**
701 m, 1 min

 **Tournez à gauche pour prendre la Ss 1 vers A11/A12/Ss439/Autostrad**
64 m, 14 s

 **Tournez à gauche vers A12/A11/Autostrade/Torre del Lago P./Pisa-Liv**
173 m, 23 s

 **Continuez vers A11/A12/Autostrade/Torre del Lago P./Pisa-Livorno**
24 m, 4 s

 **Prenez la bretelle Ss 1 à droite vers Pisa/Livorno/Viareggio Porto Sud**
1442 m, 1 min

 **Prenez le rond-point Rond-point**
8.34 km, 3 min

 **Continuez vers A11/A12/Firenze/Livorno/Pisa**
10 m, 4 s

 **Tournez à droite vers A11/A12/Firenze/Livorno/Pisa**
41 m, 4 s

 **Tournez à gauche pour prendre Via Traversagna**
5.59 km, 2 min

 **Tournez à droite pour prendre Via della Bozza**
1825 m, 4 min

 **Tournez à droite pour prendre Via Argine Vecchio**
4.92 km, 3 min

 **Prenez le rond-point Rond-point**
501 m, 1 min

 **Prenez la deuxième à droite vers Via Giuseppe Di Vittorio**
35 m, 18 s

 **Tournez à gauche pour prendre Via Benvenuto Cellini**
1708 m, 2 min

 **Tournez à droite pour prendre Via Giacomo Brodolini**
176 m, 1 min

 **Tournez à gauche pour prendre Via Rosa Luxemburg**
120 m, 23 s

 **Tournez à droite pour prendre Strada Reg. dell'Abetone e del Brennero**
337 m, 1 min

 **Tournez à gauche pour prendre Via Percy Bysshe Shelley**
1903 m, 3 min

 **Tournez à droite pour prendre Via Giovan Battista Niccolini**
160 m, 27 s

 **Tournez à droite pour prendre Via Calcesana**
6.55 km, 5 s

 **Tournez à gauche pour prendre Strada Provinciale Vicarese**
420 m, 1 min

 **Tournez à gauche pour prendre Via del Paduletto**
2.21 km, 3 min

 **Prenez le rond-point Rond-point**
259 m, 1 min

 **Prenez la deuxième à droite vers Via Provinciale Vicarese**
23 m, 5 s

 **Prenez le rond-point Rond-point**
1189 m, 1 min

 **Prenez la deuxième à droite vers Strada Provinciale Vicarese**
50 m, 9 s

 **Prenez le rond-point Rond-point**
6.65 km, 2 min

 **Prenez la deuxième à droite vers Via Provinciale Vicarese**
32 m, 9 s

 **Restez à droite pour prendre Via Vicarese**
1308 m, 1 min

 **Tournez à gauche pour prendre Via Giuseppe Garibaldi**
1261 m, 2 min

 **Tournez à droite pour prendre Via Circonvallazione**
401 m, 1 min

 **Prenez le rond-point Rond-point**
476 m, 1 min

 **Prenez la première à droite vers Route**
50 m, 3 s

 **Restez à droite pour prendre Strada Regionale Sarzanese Valdera**
42 m, 6 s

 **Prenez le rond-point Rond-point**
699 m, 1 min

 **Prenez la première à droite vers Route**
37 m, 24 s

 **Prenez le rond-point Rond-point**
1210 m, 1 min

 **Prenez la deuxième à droite vers Route**
70 m, 12 s

 **Prenez le rond-point Rond-point**
622 m, 1 min

 **Prenez la deuxième à droite vers Route**
55 m, 9 s

 **Prenez le rond-point Rond-point**
959 m, 1 min

 Prenez la deuxième à droite vers Via Tosco Romagnola
66 m, 15 s



Prenez le rond-point Rond-point

244 m, 27 s

Prenez la première à droite vers Viale Asia

62 m, 16 s

Prenez le rond-point Rond-point

1144 m, 1 min

Tournez à droite vers Casciana Terme/Capannoli/Peccioli/Volterra

162 m, 14 s

Prenez le rond-point Rond-point

3.34 km, 4 min

Prenez la deuxième à droite vers Strada Provinciale Colline per Legoli

59 m, 7 s

Prenez le rond-point Rond-point

1691 m, 2 min

Prenez la première à droite vers Via delle Colline per Legoli

37 m, 8 s

Prenez le rond-point Rond-point

2.70 km, 3 min

Prenez la deuxième à droite vers Località Podere Fondo

103 m, 15 s

Tournez à droite pour prendre Strada Provinciale Colline per Legoli

747 m, 1 min

Restez à gauche pour prendre Strada Provinciale Colline per Legoli

2.53 km, 4 min

Dirigez-vous à gauche pour prendre Via Castelfalfi

15.77 km, 5 min

Tournez à droite pour prendre Strada Provinciale dell'Ecce Homo

4.71 km, 6 min

Restez à droite pour prendre Via Ecce Homo

255 m, 22 s

Tournez à droite pour prendre Località Il Castagno

5.18 km, 24 s

Tournez à gauche pour prendre Strada Provinciale di Camporbiano

726 m, 1 min

Prenez le rond-point Rond-point

8.99 km, 1 min

Tournez à droite vers Colle Val Delsa/Poggibonsi/Siena-Firenze

65 m, 11 s

Tournez à gauche pour prendre Strada Provinciale di San Gimignano

1416 m, 4 min

Tournez à droite pour prendre Via Roma

955 m, 2 min

Prenez le rond-point Rond-point

345 m, 1 min

Tournez à droite vers Sp2/A1/Racc. Si-Fi/Poggibonsi/Colle di Val d'Elsa


54 m, 13 s

Tournez à gauche pour prendre Via di San Gimignano

1667 m, 2 min

Arrivée Hotel Sovestro

143 m, 1 min










































Balade Toscane ... la beauté à l'italienne.


Cet itinéraire vous est proposé par l'Automobile Club du Luxembourg

Retour - Etape 1 : San Gimignano – Alba di Canazei

	Départ Sovestro Distance totale : 448 km, Temps total : 6 h, 56 min		Prenez le rond-point Rond-point 1893 m, 4 min
	Prenez la Strada Provinciale di San Gimignano et conduisez vers l'est 1 m		Tournez à droite pour prendre la Sp12 vers A1/Sp72/Sp73/Autost 121 m, 1 min
	Prenez le rond-point Rond-point 4.56 km, 1 min		Prenez le rond-point Rond-point 805 m, 1 min
	Prenez la deuxième à droite vers Località Fosci 42 m, 12 s		Prenez la bretelle à droite vers A1/Fi-Pi-Li Firenze/Autostrada 139 m, 24 s
	Continuez vers Firenze-Siena 781 m, 1 min		Continuez vers Firenze 9.82 km, 4 min
	Prenez le rond-point Rond-point 137 m, 12 s		Continuez vers E35/A1/Firenze/Bologna/Roma 2.42 km, 1 min
	Prenez la troisième à droite vers Località Foci 63 m, 13 s		Prenez la bretelle à droite vers E35/A1/E74/A11/E80/A12/Bologr 940 m, 1 min
	Prenez le rond-point Rond-point 975 m, 2 min		Prenez la bretelle à droite vers Bologna 952 m, 2 min
	Tournez à droite vers Ss423/Centro/Empoli/Certaldo/Firenze-Siena 19 m, 4 s		Continuez sur la E35/A1 vers E76/A11/E80/A12/Bologna/Firenze 5.57 km, 3 min
	Prenez le rond-point Rond-point 103 m, 14 s		Continuez sur la A1/E35 vers Bologna 879 m, 1 min
	Prenez la deuxième à droite vers Via San Gimignano 53 m, 15 s		Continuez sur la E35 vers Bologna 2.26 km, 27 s
	Prenez le rond-point Rond-point 687 m, 1 min		Restez à droite pour prendre la E35/A1var vers Bologna/Barberino 16.20 km, 2 min
	Prenez la deuxième à droite vers Via San Gimignano 27 m, 8 s		Continuez sur la E35/A1var vers Bologna 502 m, 19 s
	Prenez le rond-point Rond-point 145 m, 21 s		Continuez sur la E35 vers Bologna 48.03 km, 27 s
	Tournez à droite vers Raccordo/Zona Industriali 119 m, 24 s		Prenez la bretelle A14 à droite vers E45/A13/Ancona-Ravenna/Bo 14.60 km, 15 s
	Continuez sur la bretelle Bretelle d'Accès 166 m, 23 s		Restez à gauche pour prendre la A14 vers A13/Ancona/Padova/B 545 m, 1 min
	Prenez la bretelle à droite vers Siena/Firenze 239 m, 22 s		Prenez la bretelle A13 à droite vers Padova/Bologna Arcoveggio 10.20 km, 1 min
	Prenez le rond-point Rond-point 2.14 km, 2 min		Prenez la bretelle vers Padova/Bologna/Inteporto 810 m, 1 min
	Tournez à droite pour prendre la Sr2 vers Barberino V.E./Firenze/Zona 138 m, 15 s		Continuez vers Padova/Bologna/Interporto 295 m, 18 s
	Continuez vers Firenze 2.81 km, 4 min		Continuez vers Padova 7.29 km, 3 min
	Prenez le rond-point Rond-point 5.05 km, 2 min		Continuez vers Padova 12.45 km, 1 min
	Prenez la troisième à droite vers Strada Regionale Cassia 1143 m, 2 min		Continuez vers Padova/Ferrara Nord 13.23 km, 16 s
	Tournez à gauche vers Firenze/Certaldo/Poggibonsi/Barberino V.E. 229 m, 1 min		Continuez vers Padova 8.27 km, 2 min
	Prenez le rond-point Rond-point 22 m, 5 s		Continuez vers Padova 7.25 km, 24 s
	Prenez la première à droite vers Via 4 Novembre 213 m, 1 min		Continuez vers Padova 13.89 km, 3 min
	Prenez le rond-point Rond-point 53 m, 23 s		Continuez vers Padova 7.43 km, 1 min
	Prenez la deuxième à droite vers Strada Lavatoi 112 m, 10 s		Continuez vers Padova 4.42 km, 1 min
	Tournez à droite vers Certaldo/Montespertoli/Marcialla 17 m, 7 s		Continuez vers Padova 13.76 km, 8 s
	Tournez à gauche pour prendre Strada Provinciale Certaldo-Tavarnelle 3.67 km, 5 min		Continuez vers Padova 6.45 km, 1 min
	Continuez vers Lucardo/Montespertoli/Firenze/Sticciano 2.25 km, 1 min		Restez à droite vers Ss16/Padova/Adriatica/Padova Centro 5.81 km, 1 min
	Tournez à droite pour prendre Via Certaldese 2.29 km, 3 min		Continuez vers A4/Ss11/Ss16/Ss47/Padova Centro/Milano/Vicenza/f 3.30 km, 1 min
	Tournez à gauche pour prendre Strada Provinciale del Virginio 1986 m, 4 min		Continuez vers A4/Ss47/Ss11/Aeroporto/Milano/Venezia/Trento/Vici 1158 m, 1 min
	Prenez le rond-point Rond-point 6.34 km, 5 min		Prenez la bretelle Sr47 à droite vers A4/Padova Centro/Milano/Trento 2.16 km, 2 min
	Prenez la deuxième à droite vers Route 78 m, 20 s		Continuez vers A4/Ss47/Sr11/Sr308/Milano-Venezia/Trento/Bassan 5.73 km, 4 min
	Restez à gauche pour prendre Via Virginio 3.70 km, 1 min		Continuez vers Sr47/Trento/Bassano/Cittadella 8.38 km, 2 min
			Prenez le rond-point Rond-point 4.76 km, 3 min

 Tournez à droite pour prendre la Sp47 vers Trento
 27 m, 8 s
 Continuez vers Ss47/Trento/Bassano
 653 m, 1 min
 Prenez le rond-point Rond-point
 9.43 km, 1 min
 Tournez à droite pour prendre la Sp47 vers Cittadella
 32 m, 7 s
 Restez à gauche vers Ss47/Ss53/Trento/Treviso/Vicenza/Bassano
 993 m, 2 min
 Continuez vers Ss47/Ss53/A31/Trento/Treviso-Vicenza/Valdastico
 2.85 km, 3 min
 Restez à gauche pour prendre Route
 826 m, 1 min
 Prenez la bretelle à droite vers Treviso/Trento/Bassano/Cittadella
 245 m, 12 s
 Prenez la bretelle à droite vers Ss47/Cittadella Centro/Trento/Bassar
 313 m, 28 s
 Prenez le rond-point Rond-point
 273 m, 24 s
 Tournez à droite vers Ss47/Trento/Bassano/Rosà
 64 m, 17 s
 Prenez le rond-point Rond-point
 949 m, 1 min
 Tournez à droite vers Ss47/Bassano/Trento
 93 m, 1 min
 Prenez le rond-point Rond-point
 1536 m, 1 min
 Prenez la deuxième à droite vers Via Nazionale
 78 m, 20 s
 Continuez vers Trento/Bassano
 2.01 km, 3 min
 Continuez vers Trento/Bassano
 3.02 km, 5 min
 Prenez la bretelle Ss47 à droite vers Trento
 1329 m, 1 min
 Continuez vers Trento
 13.80 km, 8 min
 Continuez vers Trento
 1892 m, 10 s
 Restez à gauche vers Trento/Primolano
 7.47 km, 10 min
 Prenez la bretelle à droite vers Ss50/Belluno/Feltre/Fiera di Primiero
 8.61 km, 10 s
 Prenez la bretelle à droite vers S.Martino di C./Fiera di P./Sovramonte/Agordo
 9.35 km, 1 min
 Continuez vers S.Martino di C.-Fiera di P./Lamon-Sovramonte
 1825 m, 3 min
 Prenez le rond-point Rond-point
 68 m, 4 s
 Tournez à droite vers Lamon/Sovramonte/Fiera di P./S. Martino di C.
 72 m, 18 s
 Continuez sur la Sr50 vers S.Martino di C./Fiera di P.
 3.51 km, 3 min
 Prenez le rond-point Rond-point
 34 m, 2 s
 Tournez à droite vers Sovramonte/Fiera di P./S.Martino di C.
 31 m, 12 s
 Continuez vers Ss50/Fiera di P.
 3.42 km, 2 min
 Prenez le rond-point Rond-point
 9.96 km, 4 min
 Tournez à droite vers Fiera di Primiero/S. Martino di C.
 63 m, 11 s
 Prenez le rond-point Rond-point
 1981 m, 2 min
 Tournez à droite vers Fiera di Primiero/S. Martino di C.
 54 m, 23 s
 Prenez le rond-point Rond-point
 853 m, 1 min
 Tournez à droite vers Fiera di Primiero/S.Martino di C.
 15 m, 2 s
 Prenez le rond-point Rond-point
 867 m, 9 s
 Tournez à droite vers Fiera di Primiero/S. Martino di C.
 25 m, 7 s
 Prenez le rond-point Rond-point
 1860 m, 2 min
 Tournez à droite vers San Martino di C.Zza/Fiera di Primiero
 65 m, 13 s
 Restez à droite pour prendre Strada Statale del Monte Grappa e del Passo Rolle/Agordo/Passo Cereda
 74 m, 10 s
 Tournez à droite pour prendre la Ss50 vers Ss347/S. Martino di C./Agordo
 626 m, 1 min
 Tournez à gauche pour prendre Via Angelo Guadagnini
 120 m, 11 s
 Tournez à gauche pour prendre Strada Statale del Monte Grappa e del Passo Rolle/Agordo/Passo Cereda
 73 m, 13 s

 Continuez vers S.Martino di C./Passo Rolle/Agordo/Passo Cereda
 142 m, 29 s
 Continuez vers S. Martino di C.Zza
 1512 m, 2 min
 Tournez à droite pour prendre Strada Statale del Monte Grappa e del Passo Rolle/Agordo/Passo Cereda
 606 m, 1 min
 Tournez à gauche pour prendre Strada Statale del Monte Grappa e del Passo Rolle/Agordo/Passo Cereda
 6.53 km, 2 min
 Restez à gauche pour prendre Strada Statale del Monte Grappa e del Passo Rolle/Agordo/Passo Cereda
 3.57 km, 2 min
 Continuez vers Centro
 372 m, 1 min
 Tournez à droite pour prendre Strada Statale del Monte Grappa e del Passo Rolle/Agordo/Passo Cereda
 354 m, 1 min
 Tournez à gauche pour prendre Via del Priore
 268 m, 26 s
 Tournez à droite pour prendre Strada Statale del Monte Grappa e del Passo Rolle/Agordo/Passo Cereda
 239 m, 1 min
 Tournez à gauche pour prendre Strada Statale del Monte Grappa e del Passo Rolle/Agordo/Passo Cereda
 128 m, 20 s
 Tournez à gauche pour prendre Strada Statale del Monte Grappa e del Passo Rolle/Agordo/Passo Cereda
 7.96 km, 1 min
 Tournez à droite pour prendre la Ss48 vers Centro/Moena/Cortina
 20.87 km, 4 min
 Prenez le rond-point Rond-point
 1156 m, 2 min
 Tournez à droite vers Modena
 17 m, 7 s
 Prenez le rond-point Rond-point
 529 m, 24 s
 Continuez vers Foligno
 52 m, 12 s
 Tournez à droite vers Modena
 17 m, 10 s
 Restez à droite pour prendre la Ss48 vers Moena
 4.00 km, 4 min
 Restez à gauche pour prendre Strada Statale delle Dolomiti
 1948 m, 1 min
 Prenez le rond-point Rond-point
 640 m, 1 min
 Tournez à droite vers Canazei/Belluno/Falcade
 70 m, 29 s
 Prenez le rond-point Rond-point
 1939 m, 2 min
 Tournez à droite vers Canazei
 57 m, 10 s
 Prenez le rond-point Rond-point
 1525 m, 1 min
 Tournez à droite vers Canazei
 77 m, 12 s
 Restez à droite pour prendre Strada Statale delle Dolomiti
 929 m, 2 min
 Restez à gauche pour prendre Strada Statale delle Dolomiti
 522 m, 1 min
 Prenez le rond-point Rond-point
 687 m, 1 min
 Tournez à droite vers Canazei
 47 m, 9 s
 Continuez sur la Ss48 vers Canazei/Cortina
 1984 m, 7 s
 Prenez la première à droite vers Strada Dolomites
 14 m, 6 s
 Prenez le rond-point Rond-point
 1330 m, 2 min
 Tournez à droite vers Cortina/Canazei
 31 m, 12 s
 Prenez le rond-point Rond-point
 2.16 km, 3 min
 Tournez à droite vers Canazei/Mazzin
 57 m, 27 s
 Tournez à gauche pour prendre Via Roma
 937 m, 1 min
 Tournez à droite pour prendre Via Dolomiti
 297 m, 1 min
 Prenez le rond-point Rond-point
 7.29 km, 3 min
 Tournez à droite pour prendre la Ss641 vers Alba-Penia/Rocca
 56 m, 12 s
 Restez à gauche pour prendre Strada de Treve
 2.26 km, 3 min
 Arrivée Alba Penia
 226 m, 24 s




Balade Toscane ... la beauté à l'italienne.

Cet itinéraire vous est proposé par l'Automobile Club du Luxembourg

Retour - Etape 2 : Alba di Canazei - Schenkenzell

	Départ Alba-penia		Prenez la quatrième à droite vers Strada Statale dell'Abetone e del Br
	Distance totale : 493 km		96 m, 1 min
	Prenez la Streda de Ciamp Trujan et conduisez vers le nord-ouest		Restez à gauche pour prendre la Ss 12 vers Brenner/Sterzing/Franzen
	2 m		411 m, 1 min
	Prenez le rond-point Rond-point		Continuez vers Brenner
	2.26 km, 3 min		2.26 km, 2 min
	Tournez à droite vers A22/Ss43/Chiusa/Cortina/Arabba		Continuez vers A22/Brennero/Vipiteno
	27 m, 21 s		5.95 km, 1 min
	Tournez à droite pour prendre Streda Dolomites		Continuez vers A22/Brenner/Brennero/Stilves
	445 m, 1 min		10.43 km, 17 s
	Continuez sur la Ss242 vers A22/Brennero/Ortisei/Selva Gardena		Continuez vers A22/Autostrada/Brennero
	5.09 km, 2 min		4.63 km, 5 min
	Continuez vers Bozen		Prenez le rond-point Rond-point
	10.80 km, 7 min		184 m, 14 s
	Tournez à gauche pour prendre Streda Plan		Tournez à droite vers Centro/Brennero/Austria/Innsbruck
	2.51 km, 2 min		53 m, 16 s
	Tournez à droite pour prendre Streda Plan		Dirigez-vous à gauche pour prendre Strada Statale dell'Abetone e del
	604 m, 2 min		8.08 km
	Continuez vers A22/Autostrada/Bolzano/Urtisei/St. Ulrich/Ortisei		Continuez vers Austria
	4.18 km, 7 s		7.14 km, 7 min
	Prenez le rond-point Rond-point		Prenez le rond-point Rond-point
	633 m, 1 min		562 m, 1 min
	Tournez à droite vers A22/Autostrada/Bolzano/Ortisei		Prenez la première à droite vers Brenner
	26 m, 21 s		23 m, 8 s
	Continuez vers A22/Autobahn/Autostrada/Bolzano/St. Ulrich/Ortisei		Continuez sur la B182 vers Steinach a. B.
	688 m, 1 min		7.77 km, 29 s
	Continuez vers Urtisei Vest		Prenez le rond-point Rond-point
	3.79 km, 5 min		4.17 km, 5 min
	Prenez la deuxième à droite vers Streda Tresval		Tournez à droite pour prendre la B182 vers A13/Innsbruck
	39 m, 22 s		37 m, 17 s
	Prenez le rond-point Rond-point		Continuez sur la B182 vers Matrei a. B./Mühlbach
	649 m, 1 min		3.03 km, 2 min
	Tournez à droite vers A22/Bolzano/Brennero/Autostrada		Continuez sur la B182 vers Innsbruck
	30 m, 5 s		1697 m, 3 min
	Continuez vers A22/Autostrada/Bolzano		Tournez à gauche pour prendre la B183 vers A13/Brenner/Innsbruck/I
	495 m, 11 s		6.29 km, 4 min
	Restez à droite pour prendre Via Amaria		Prenez la bretelle A13 à droite vers Innsbruck
	353 m, 1 min		1586 m, 3 min
	Continuez vers A22/Bolzano/Autobahn/Autostrada		Restez à gauche pour prendre A13
	921 m, 1 min		6.56 km, 1 min
	Prenez le rond-point Rond-point		Restez à droite pour prendre la A12/E60 vers Bregenz/Garmisch/Innst
	1442 m, 1 min		453 m, 17 s
	Tournez à droite vers A22/Autostrada/Laion/Chiusa/Brennero/Zona		Continuez sur la A12 vers Bregenz/Garmisch/Innsbruck-Kranebitten/F
	29 m, 8 s		2.24 km, 1 min
	Continuez vers A22/Autostrada/Albions/Chiusa/Brennero		Continuez sur la A12 vers Bregenz/Zirl West
	9.68 km, 5 min		8.67 km, 2 min
	Prenez le rond-point Rond-point		Continuez sur la A12 vers Bregenz/Arlberg/Imst-Au
	5.79 km, 5 min		44.60 km, 2 min
	Tournez à droite vers Brixen/Bozen/Industriegebiet Lajer		Continuez sur la E60 vers S16/Bregenz/Arlberg/Zams Landeck
	55 m, 13 s		12.83 km, 29 s
	Tournez à droite vers Brixen/Brenner		Prenez la sortie 145 à droite vers Zams/Landeck-Ost
	256 m, 17 s		1087 m, 1 min
	Prenez le rond-point Rond-point		Tournez à droite pour prendre la B171 vers Landeck/Zams
	5.49 km, 4 min		650 m, 1 min
	Tournez à droite vers Brixen/Brenner		Prenez le rond-point Rond-point
	38 m, 25 s		198 m, 1 min
	Prenez le rond-point Rond-point		Prenez la deuxième à droite vers Hauptstraße
	2.88 km, 3 min		36 m, 14 s
	Tournez à droite vers Brixen Sud/Brenner/Lusen		Prenez le rond-point Rond-point
	61 m, 20 s		2.43 km, 1 min
	Restez à gauche pour prendre la Ss 12 vers A22/Ss49/A		Prenez la première à droite vers Bahnhofstraße
	337 m, 7 s		33 m, 8 s
	Prenez le rond-point Rond-point		Prenez le rond-point Rond-point
	3.39 km, 4 min		1421 m, 2 min
	Tournez à droite vers A22/Brennero		Prenez la première à droite vers B171
	74 m, 20 s		25 m, 16 s
	Prenez le rond-point Rond-point		Prenez le rond-point Rond-point
	3.35 km, 4 min		116 m, 17 s
	Prenez la deuxième à droite vers Strada Statale dell'Ab		Prenez la première à droite vers Innstraße
	46 m, 28 s		21 m, 16 s
	Prenez le rond-point Rond-point		Prenez le rond-point Rond-point
	525 m, 12 s		424 m, 1 min

	Prenez la première à droite vers Bruggfeldstraße		Prenez le rond-point Rond-point
	42 m, 9 s		522 m, 1 min
	Prenez la bretelle S16 à gauche vers Innsbruck/Fempass/Brege		Tournez à droite pour prendre la B313 vers B14/Sigmaringen/Meßki
	1427 m, 2 min		31 m, 8 s
	Prenez la bretelle à droite vers Arlberg		Tournez à gauche pour prendre la B14 vers Rottweil/Tuttlingen
	284 m, 1 min		857 m, 1 min
	Continuez sur la S16/E60 vers Bregenz/Arlberg		Continuez sur la B14 vers Rottweil
	3.12 km, 1 min		1567 m, 1 min
	Continuez sur la S16 vers Bregenz/Arlberg/Schnann		Continuez sur la B14 vers Tuttlingen/Emmingen/Liptingen
	6.44 km, 1 min		8.33 km, 1 min
	Continuez sur la E60/S16 vers Bregenz/Bludenz/Arlberg/St. Ant		Continuez sur la B14 vers Rottweil/Tuttlingen
	6.68 km, 1 min		1890 m, 1 min
	Continuez vers Bregenz/Bludenz/Arlberg Straßentunnel		Prenez le rond-point Rond-point
	1834 m, 1 min		2.34 km, 2 min
	Continuez sur la E60 vers S16/Bregenz/Feldkirch/Bludenz-Bürs		Tournez à droite pour prendre la B14/B311 vers Rottweil/Tuttlingen
	38.66 km, 1 min		95 m, 27 s
	Continuez vers Bludenz/Nüziders		Prenez le rond-point Rond-point
	2.28 km, 2 min		2.14 km, 2 min
	Continuez vers Feldkirch/Frastanz		Tournez à droite pour prendre la B14/B311 vers Stuttgart/Rottweil/
	9.23 km, 3 min		57 m, 16 s
	Continuez vers Feldkirch-Nord/Rankweil		Prenez le rond-point Aesculap-Platz
	8.87 km, 1 min		6.34 km, 5 min
	Continuez vers Bregenz/Dornbirn		Tournez à droite pour prendre la B14 vers Rottweil
	17.78 km, 26 s		46 m, 9 s
	Continuez sur la E60/A14 vers Bregenz/Dornbirn-Nord		Continuez sur la B14 vers Rottweil/Spaichingen
	5.22 km, 3 min		1101 m, 2 min
	Prenez la sortie 9 à droite vers Bregenz		Continuez sur la B14 vers Rottweil/Spaichingen
	8.92 km, 1 min		1054 m, 1 min
	Restez à gauche vers Bregenz-Zentrum		Prenez le rond-point Rond-point
	692 m, 1 min		2.56 km, 1 min
	Prenez la bretelle à droite vers Zentrum		Tournez à droite pour prendre la B14 vers Rottweil/Spaichingen
	1733 m, 2 min		57 m, 14 s
	Prenez le rond-point Rond-point		Continuez sur la B14 vers Rottweil/Spaichingen
	1352 m, 2 min		5.64 km, 6 min
	Prenez la troisième à droite vers Reichsstraße		Continuez sur la B14 vers Rottweil/Stadtmitte
	47 m, 14 s		1804 m, 1 min
	Prenez le rond-point Rond-point		Prenez la deuxième à droite vers Hauptstraße
	2.99 km, 2 min		42 m, 11 s
	Prenez la troisième à droite vers Lindauer Straße		Continuez sur la B14 vers Rottweil/Aldingen
	33 m, 16 s		3.70 km, 4 min
	Prenez le rond-point Rond-point		Continuez sur la B14 vers Rottweil
	1046 m, 1 min		795 m, 1 min
	Prenez la deuxième à droite vers Bregenzer Straße		Prenez la première à droite vers B14
	26 m, 5 s		60 m, 17 s
	Tournez à gauche pour prendre la B12 vers Lindau Insel/Bodenseeklinik		Continuez sur la B14 vers Rottweil
	1345 m, 2 min		2.23 km, 2 min
	Prenez le rond-point Berliner Platz		Continuez sur la B462 vers A81/Schramberg/Dunningen/Gewerbege
	1796 m, 2 min		10.75 km, 3 min
	Tournez à droite pour prendre la B12 vers Kempten/P+R		Continuez sur la B462 vers Schramberg
	21 m, 7 s		1670 m, 1 min
	Prenez le rond-point Rond-point		Continuez sur la B462 vers Schramberg
	1429 m, 2 s		13.29 km, 2 min
	Tournez à droite pour prendre la B12 vers B31/B308/A96		Tournez à gauche pour prendre Oberer Göttelbach
	54 m, 10 s		4.76 km, 2 min
	Prenez le rond-point Rond-point		Tournez à droite pour prendre Oberndorfer Straße
	1292 m, 2 min		865 m, 1 min
	Tournez à droite pour prendre la B12 vers B31/Friedrichshafen/Kressbronn/Kempt		Continuez vers Villingen-Schwenningen/Hornberg/Offenburg/Freuden
	40 m, 15 s		1348 m, 2 min
	Tournez à gauche pour prendre la bretelle B31		Continuez sur la B462 vers Offenburg/Freudenstadt/Schiltach/Museum
	221 m, 29 s		233 m, 21 s
	Continuez sur la B31 vers Friedrichshafen/Eriskirch		Continuez sur la B462/B294 vers Freudenstadt/Alpirsbach/Schiltach-
	14.53 km, 5 min		7.83 km, 1 min
	Prenez la bretelle à droite vers Schweiz Fähre/Friedrichshafen-Ost/Stadtmitte/Mus		Tournez à droite pour prendre B294
	2.96 km, 1 min		126 m, 8 s
	Tournez à droite pour prendre Montfortstraße		Continuez sur la B294/B462 vers Freudenstadt/Alpirsbach/Schiltach-C
	2.81 km, 4 min		117 m, 1 min
	Tournez à gauche pour prendre Paulinenstraße		Continuez sur la B294/B462 vers Freudenstadt/Alpirsbach/Hoffeld
	118 m, 20 s		993 m, 1 min
	Continuez sur la B31 vers Stuttgart/Singen/Stockach/Meersburg		Restez à gauche pour prendre Schulstraße
	8.58 km, 26 s		2.88 km, 2 min
	Continuez sur la B31 vers Stuttgart/Singen/Stockach/Meersburg/Hagenau		Arrivée Schenkenzell
	2.06 km, 1 min		72 m, 12 s
	Restez à gauche pour prendre la B31 vers Stuttgart/Singen/Stockach/Überlingen/I		
	6.22 km, 5 min		
	Prenez la bretelle à droite vers B31/Stuttgart/Singen/Stockach/Überlingen-Mitte		
	12.55 km, 2 min		
	Continuez vers Stuttgart/Singen/Donaueschingen/Stockach		
	4.46 km, 2 min		
	Prenez la sortie 13 à droite vers la B31 vers Stockach-Ost/Ludwigshafen/Meßkirch		
	10.80 km, 24 s		
	Tournez à droite pour prendre la B31 vers Meßkirch/Stockach		
	422 m, 13 s		
	Prenez le rond-point Rond-point		
	1263 m, 3 min		
	Tournez à droite vers Meßkirch/Konstanz/Sigmaringen/Tuttlingen		
	44 m, 17 s		
	Tournez à droite pour prendre la B313 vers B14/Sigmaringen/Tuttlingen		
	305 m, 1 min		



























Balade Toscane ... la beauté à l'italienne.


Cet itinéraire vous est proposé par l'Automobile Club du Luxembourg

Retour - Etape 3 : Schenkenzell - Bertrange

<p>• 002 Distance totale : 298 km, Temps total : 5 h, 30 min Prenez la Schulstraße et roulez vers le sud 7 m 003 635 m, 1 min Prenez la Schloßhof et roulez vers le sud-est 0 m Tournez à droite vers Schiltach-Ost 2.31 km, 2 min Hauptstraße 57 276 m, 1 min Tournez à droite pour prendre Am Hohenstein 2.05 km, 3 min Continuez sur la B294 vers Offenburg/Wolfach 3.86 km, 3 min Continuez sur la B294 vers Freiburg/Offenburg/Hausach/Wolfach-West/Glashütte 3.45 km, 25 s Prenez la bretelle B33/B294 vers A5/Freiburg/Offenburg/Haslach/Gewerbegebiet 4.67 km, 5 min Tournez à droite pour prendre la bretelle B294 61 m, 5 s Tournez à droite pour prendre B294 209 m, 26 s Continuez sur la B33/B294 vers A5/Karlsruhe/Basel/Freiburg/Offenburg/Haslach 3.44 km, 3 min Continuez sur la B33 vers A5/Offenburg/Gewerbegebiet Schleifmatt/Markthalle 4.46 km, 4 min Continuez sur la B33 vers Offenburg/Fischerbach/Bollenbach/Schnellingen/Gewe 559 m, 1 min Continuez sur la B33 vers A5/Offenburg/Haslach-Bollenbach/Haslach-Schnellingen 859 m, 1 min Continuez sur la B33 vers Karlsruhe-Basel/Offenburg 387 m, 18 s Continuez sur la B33 vers Offenburg/Gengenbach-Mitte 13.35 km, 5 min Continuez sur la B33 vers Offenburg/Gengenbach-Nord 1627 m, 1 min Prenez la bretelle de droite vers B3 8.01 km, 23 s Prenez la bretelle à droite vers A5/Strasbourg 2.25 km, 2 min Restez à gauche vers A5/Basel/Strasbourg/Flughafen/Kehl/Neuried/Schutterwald 2.24 km, 2 min Restez à droite vers Strasbourg/Flughafen/Kehl/Neuried/Schutterwald 234 m, 20 s Prenez le rond-point Rond-point 6.00 km, 5 min Prenez la deuxième à droite vers L98 62 m, 13 s Prenez le rond-point Rond-point 531 m, 1 min Tournez à droite vers Strasbourg/Flughafen Entzheim 51 m, 1 min 004 3.92 km, 4 min Prenez la Pierre-Pflimlin-Brücke et roulez vers l'ouest 6 m Prenez la bretelle D1083 à droite vers St Dié/Strasbourg 5.60 km, 4 min Prenez la bretelle à droite vers Strasbourg 2.34 km, 8 s Continuez sur la A35/E25 vers Porte de Schirmeck/Strasbourg-Centre 3.30 km, 1 min Restez à gauche pour prendre la A35/E25 vers Haute-pierre/Haguenau/Karlsruhe 2.73 km, 2 min Prenez la bretelle A351 à droite vers Nancy-Metz Par R.N./Saverne/Haute-pierre 1537 m, 10 s Continuez sur la A351 vers Nancy-Metz/Saverne 1667 m, 2 min Dirigez-vous à gauche pour prendre A351 227 m, 11 s</p>	<p>Restez à droite pour prendre la D228 vers Hurtigheim/Quatzenheim/Willg 5.05 km, 26 s Prenez le rond-point Rond-point 3.77 km, 3 min Prenez la deuxième à droite vers Route des Romains 32 m, 29 s Continuez sur la D228 vers Fessenheim le Bas/Willgottheim 2.29 km, 3 min Prenez le rond-point Rond-point 2.28 km, 2 min Prenez la deuxième à droite vers D228 35 m, 16 s Route-TO 23 sep - Schenkenzell - Hal 1133 m, 1 min Prenez la Route des Romains et roulez vers le nord-ouest 0 m Prenez le rond-point Rond-point 3.81 km, 5 min Prenez la troisième à droite vers Rue Principale 25 m, 5 s Tournez à droite pour prendre Rue Principale 268 m, 1 min Prenez le rond-point Rond-point 1178 m, 2 min Prenez la deuxième à droite vers Route du Saveme 40 m, 1 min Tournez à droite pour prendre Route de Saveme 1682 m, 2 min Prenez le rond-point Rond-point 10.90 km, 7 min Prenez la deuxième à droite vers Rue de Dettwiller 98 m, 1 min Tournez à droite pour prendre Rue de l'Orangerie 971 m, 2 min Tournez à gauche pour prendre Quai du Château 220 m, 1 min Tournez à gauche pour prendre Chemin du Parc 327 m, 1 min Tournez à droite pour prendre Rue des Bosquets 165 m, 1 min Tournez à droite pour prendre Grand Rue 188 m, 1 min Tournez à gauche pour prendre Rue des Murs 59 m, 13 s Tournez à gauche pour prendre Rue des Églises 142 m, 23 s Tournez à droite pour prendre Route de Paris 63 m, 28 s Prenez le rond-point Rond-point 9.39 km, 4 min Prenez la première à droite vers Route de Saveme 58 m, 10 s Prenez le rond-point Rond-point 445 m, 1 min Prenez la première à droite vers Route de Saveme 21 m, 13 s Tournez à droite pour prendre Rue de Bitché 27 m, 8 s Restez à gauche pour prendre Rue de la Petite Pierre 370 m, 1 min Tournez à droite pour prendre Route de Sarreguemines 810 m, 1 min Prenez le rond-point Rond-point 338 m, 1 min Tournez à droite pour prendre la D661 vers St Avold 36 m, 8 s Prenez le rond-point Rond-point 10.60 km, 6 min Tournez à droite pour prendre la D1061 vers A4/Sain 30 m, 13 s Prenez le rond-point Rond-point 4.72 km, 4 min</p>
---	--

	Tournez à droite pour prendre la D1061 vers A4/Saint-Avol		Tournez à droite pour prendre la D603 vers Metz
	36 m, 12 s		60 m, 17 s
	Prenez le rond-point Rond-point		Prenez le rond-point Rond-point
	4.11 km, 2 min		2.18 km, 2 min
	Tournez à droite pour prendre la D1061 vers Saint-Avol/Sa		Tournez à droite pour prendre la D603 vers Metz-Centre
	64 m, 1 min		108 m, 21 s
	Prenez le rond-point Rond-point		Prenez le rond-point Rond-point
	3.06 km, 3 min		524 m, 1 min
	Tournez à droite pour prendre la D1061 vers St-Avol/Sam		Tournez à droite vers A4/A31/Metz-Centre
	62 m, 9 s		84 m, 18 s
	Continuez vers St-Avol/Sarreguemines/Sarralbe		Prenez la bretelle A315/A314 à droite vers Sarrebruck/Stras
	7.61 km, 9 min		120 m, 16 s
	Prenez le rond-point Rond-point		Restez à gauche pour prendre la A315 vers Paris/Thionville/L
	703 m, 1 min		606 m, 20 s
	Tournez à droite pour prendre la D661 vers Sarreguemines/		Prenez la sortie 37 à droite vers Argancy/Ennery
	36 m, 8 s		9.79 km, 4 min
	Prenez le rond-point Rond-point		Prenez la bretelle D1 à droite vers Ennery/Z.A. Eurotransit
	926 m, 1 min		384 m, 21 s
	Tournez à droite pour prendre la D661 vers Saint-Avol/San		Prenez le rond-point Rond-point
	64 m, 20 s		1271 m, 1 min
	Prenez le rond-point Rond-point		Prenez la deuxième à droite vers D1
	1278 m, 2 min		73 m, 18 s
	Tournez à droite pour prendre la D656 vers St-Avol/Puttela		Prenez le rond-point Rond-point
	41 m, 17 s		1064 m, 24 s
	Prenez le rond-point Rond-point		Prenez la deuxième à droite vers Route de Metz
	7.21 km, 4 min		67 m, 9 s
	Tournez à droite pour prendre la D565 vers Saint-Avol/Putt		Continuez sur la D1 vers A31/Maizières les M./Hauconcourt
	46 m, 1 min		655 m, 1 min
	Continuez sur la D656 vers Sarreguemines/St-Avol/Farèber		Prenez le rond-point Rond-point
	2.10 km, 2 min		265 m, 25 s
	Continuez sur la D656 vers St-Avol/Farébersviller		Prenez la deuxième à droite vers Rue du Luxembourg
	454 m, 1 min		149 m, 21 s
	Prenez le rond-point Rond-Point du 19 Mars 1962		Prenez le rond-point Rond-point
	719 m, 1 min		1226 m, 1 min
	Tournez à droite pour prendre la D656 vers St-Avol/Hoste		Prenez la deuxième à droite vers D1
	113 m, 25 s		52 m, 13 s
	Prenez le rond-point Rond-point		Prenez le rond-point Rond-point
	11.89 km, 1 min		407 m, 1 min
	Tournez à droite pour prendre la D656 vers St-Avol/Faulqu		Prenez la troisième à droite vers D1
	53 m, 1 min		136 m, 24 s
	Prenez le rond-point Rond-point		Prenez le rond-point Rond-point
	2.92 km, 3 min		3.62 km, 3 min
	Tournez à droite pour prendre la D656 vers Saint-Avol/For		Prenez la deuxième à droite vers Rue Haute
	45 m, 28 s		58 m, 29 s
	Prenez le rond-point Rond-point		Prenez le rond-point Rond-Point des 5 Branches
	611 m, 1 min		2.77 km, 2 min
	Tournez à droite pour prendre la D603 vers St-Avol/Carling/Z.I. Furst/Z.I. Ac		Tournez à droite vers Bertrange-Imeldange
	96 m, 27 s		45 m, 12 s
	Prenez le rond-point Rond-point		Prenez le rond-point Rond-point
	579 m, 1 min		2.54 km, 3 min
	Tournez à droite pour prendre la D603 vers Saint-Avol		Prenez la deuxième à droite vers D1
	29 m, 6 s		60 m, 26 s
	Restez à droite pour prendre D603		Prenez le rond-point Rond-point
	549 m, 1 min		1317 m, 2 min
	Prenez le rond-point Rond-point		Tournez à droite pour prendre la D1 vers Thionville/Yutz-Cent
	2.24 km, 2 min		105 m, 1 min
	Tournez à droite pour prendre la D603 vers Metz/Longeville St-Avol/Faulqu		Prenez le rond-point Rond-point
	70 m, 1 min		1245 m, 1 min
	Prenez le rond-point Rond-point		Tournez à droite pour prendre la D653 vers Luxembourg/Thi
	562 m, 1 min		80 m, 12 s
	Tournez à droite pour prendre la D603 vers Metz/Pont-a-Mousson/Longeville		Prenez le rond-point Rond-point
	82 m, 14 s		460 m, 1 min
	Continuez sur la D603 vers Pont-a-Mousson/Metz/Boulay/Faulquemont/Long		Tournez à droite pour prendre la D1 vers Thionville-Centre/Y
	627 m, 1 min		76 m, 12 s
	Prenez le rond-point Rond-point		Prenez le rond-point Rond-point
	1309 m, 1 min		391 m, 1 min
	Tournez à droite pour prendre la D603 vers Metz/Longeville les St-Avol/Boul		Prenez la troisième à droite vers Boulevard Robert Schuman
	62 m, 17 s		123 m, 27 s
	Prenez le rond-point Rond-point		Tournez à droite pour prendre Quai Pierre Marchal
	1364 m, 2 min		632 m, 1 min
	Tournez à droite pour prendre la D603 vers Metz/Boulay/Zimming		Prenez le rond-point Rond-point
	19 m, 7 s		256 m, 24 s
	Prenez le rond-point Rond-point		Prenez la première à droite vers Avenue Albert 1er
	46 m, 4 s		40 m, 14 s
	Tournez à droite pour prendre la D603 vers Metz/Zimming/Fort du Bambesch		Prenez le rond-point Rond-point
	34 m, 10 s		466 m, 1 min
	Continuez vers Metz/Zimming/Le Bambesch		Prenez la troisième à droite vers Avenue Albert 1er
	2.61 km, 1 min		34 m, 14 s
	Restez à gauche pour prendre D603		Prenez le rond-point Rond-point
	10.70 km, 11 min		1093 m, 2 min
	Continuez sur la D603 vers Metz/Courcelles-Chaussy		Prenez la première à droite vers Route de Luxembourg
	6.17 km, 5 min		55 m, 11 s
	Prenez le rond-point Rond-point		Prenez le rond-point Rond-point
	1684 m, 2 min		525 m, 1 min
	Tournez à droite pour prendre la D603 vers Metz/Pont-a-Chaussy/Landremor		Prenez la quatrième à droite vers D653
	71 m, 19 s		138 m, 1 min
	Prenez le rond-point Rond-point		005
	8.86 km, 7 min		600 m, 1 min

-  **Prenez la D653 et roulez vers le nord**
51 m
-  **Prenez le rond-point Route de Thionville**
1142 m, 1 min
-  **Prenez la deuxième à droite vers Route de Thionville**
43 m, 15 s
-  **Prenez le rond-point Rond-point**
7.87 km, 9 min
-  **Prenez la deuxième à droite vers Voie de la Liberté**
44 m, 23 s
-  **Prenez le rond-point Rond-point**
719 m, 1 min
-  **Prenez la deuxième à droite vers D653**
33 m, 17 s
-  **Prenez le rond-point Rond-point**
2.67 km, 2 min
-  **Prenez la deuxième à droite vers D653**
63 m, 29 s
-  **Prenez le rond-point Rond-point**
2.28 km, 4 min
-  **Tournez à droite pour prendre la N3 vers Frisange/Hesperange**
58 m, 23 s
-  **Tournez à gauche pour prendre Cr132**
3.09 km, 1 min
-  **Tournez à droite pour prendre Cr158**
2.84 km, 4 min
-  **Prenez le rond-point Rond-point**
726 m, 1 min
-  **Prenez la deuxième à droite vers Route**
47 m, 1 min
-  **Prenez le rond-point Rond-point**
4.57 km, 2 min
-  **Prenez la deuxième à droite vers Route d'Esch**
69 m, 27 s
-  **Tournez à droite pour prendre Rue Roudebèsch**
969 m, 1 min
-  **Tournez à gauche pour prendre Rue de Leudelange**
724 m, 1 min
-  **Tournez à droite pour prendre Rue de la Gare**
2.41 km, 3 min
-  **Prenez le rond-point Rond-point**
4.04 km, 6 min
-  **Prenez la première à droite vers E44**
29 m, 8 s
-  **Tournez à gauche pour prendre Route de Longwy**
989 m, 1 min
-  **Route de Longwy et Allée1**
29 m, 21 s
-  **Prenez la Route de Longwy et roulez vers le nord**
-  **Route de Longwy et Allée11**
58 m
-  **Prenez la Route de Longwy et roulez vers le nord**
-  **Route de Longwy et Allée111**
58 m




Balade Toscane ... la beauté à l'italienne.

Cet itinéraire vous est proposé par l'Automobile Club du Luxembourg

Le Chianti

	Sovestro, 53037 San Gimignano		Prenez le rond-point Rond-point
	Distance totale : 183 km, Temps total : 4 h, 26 min		8.15 km, 2 min
	Prenez la Strada Provinciale di San Gimignano et conduisez vers		Tournez à droite vers Siena/Siena-Firenze
	1 m		36 m, 8 s
	Prenez le rond-point Rond-point		Prenez le rond-point Rond-point
	4.49 km, 2 min		1105 m, 2 min
	Prenez la deuxième à droite vers Località Fosci		Prenez la première à droite vers Strada Regionale Cassia
	42 m, 12 s		52 m, 10 s
	Continuez vers Firenze-Siena		Prenez le rond-point Rond-point
	781 m, 1 min		1044 m, 2 min
	Prenez le rond-point Rond-point		Tournez à droite vers Siena Centro/Siena-Firenze
	137 m, 12 s		11 m, 3 s
	Prenez la troisième à droite vers Località Foci		Tournez à gauche pour prendre Via Uopini
	63 m, 13 s		172 m, 12 s
	Prenez le rond-point Rond-point		Restez à gauche pour prendre Strada Provinciale delle Badess
	980 m, 16 s		532 m, 1 min
	Tournez à droite vers Ss423/Centro/Empoli/Certaldo/Firenze-Sie		Prenez le rond-point Rond-point
	19 m, 4 s		741 m, 1 min
	Prenez le rond-point Rond-point		Prenez la troisième à droite vers Via Uopini
	103 m, 14 s		45 m, 17 s
	Prenez la première à droite vers Strada Provinciale di San Gimign		Prenez le rond-point Rond-point
	18 m, 9 s		3.42 km, 3 min
	Prenez le rond-point Rond-point		Prenez la première à droite vers Via della Resistenza
	1083 m, 2 min		21 m, 12 s
	Prenez la troisième à droite vers Via San Gimignano		Prenez le rond-point Rond-point
	35 m, 17 s		260 m, 19 s
	Tournez à gauche pour prendre Via Borgo Marturi		Prenez la deuxième à droite vers Via della Resistenza
	344 m, 1 min		42 m, 9 s
	Tournez à droite pour prendre Via 20 Settembre		Prenez le rond-point Rond-point
	213 m, 20 s		561 m, 1 min
	Restez à gauche pour prendre Via Senese		Tournez à droite vers A1/Firenze/Lomano/San Leonino/Castel
	555 m, 1 min		20 m, 13 s
	Prenez le rond-point Rond-point		Tournez à gauche pour prendre Strada di Lomano
	726 m, 1 min		96 m, 16 s
	Prenez la première à droite vers Via Senese		Continuez vers Ss222/Castellina in C./Lomano
	24 m, 5 s		283 m, 20 s
	Prenez le rond-point Rond-point		Continuez vers Radda/Greve/Firenze
	1217 m, 3 min		12.76 km, 2 s
	Tournez à droite pour prendre la Sr2 vers Siena/Staggia Senese		Restez à droite vers Radda in C/Gaiole in C/Montevarchi
	79 m, 18 s		1834 m, 2 min
	Tournez à droite pour prendre Route		Dirigez-vous à gauche pour prendre Via Giorgio Amendola
	1012 m, 2 min		10.39 km, 29 s
	Tournez à droite pour prendre Zona Industriale Pian dei Peschi		Restez à gauche vers Montevergine
	11 m, 2 s		99 m, 9 s
	Tournez à droite pour prendre Zona Industriale Pian dei Peschi		Tournez à droite pour prendre Strada Provinciale di Badia Montemuro
	7 m, 7 s		3.94 km, 1 min
	Tournez à gauche pour prendre Strada Regionale Cassia		Restez à gauche pour prendre Strada Provinciale di Badia Montemuro
	10 m, 8 s		671 m, 1 min
	Restez à droite pour prendre Via Belgio		Tournez à droite pour prendre Strada Provinciale di Badia Montemuro
	2.58 km, 1 min		2.28 km, 1 min
	Prenez le rond-point Rond-point		Tournez à droite pour prendre Route
	68 m, 7 s		14 m, 1 min
	Prenez la quatrième à droite vers Via Belgio		Continuez vers A1/Castelnuovo S./Caviglia/S.Giovanni V.
	79 m, 17 s		423 m, 17 s
	Tournez à gauche pour prendre Località Bellavista		Tournez à gauche pour prendre Strada Provinciale delle Miniere
	43 m, 5 s		6.16 km, 1 min
	Tournez à gauche vers Sp80/Sr2/Castellina in Chianti/Monteriggioni/		Prenez le rond-point Rond-point
	3.00 km, 1 min		4.06 km, 2 min
	Tournez à droite pour prendre la Sr2 vers Sp80/Castellina in Chiant		Prenez la deuxième à droite vers Via delle Miniere
	58 m, 22 s		82 m, 23 s
	Continuez vers Zona Industriale Via Industria		Tournez à gauche pour prendre Via Borbuio
	2.04 km, 1 min		1490 m, 2 min
	Prenez le rond-point Rond-point		Tournez à gauche pour prendre Via Borbuio
	1038 m, 2 min		22 m, 16 s
	Prenez la première à droite vers Strada Regionale Cassia		Tournez à droite pour prendre Località Gaville
	16 m, 7 s		6.07 km, 1 min
	Continuez vers Siena		Tournez à gauche pour prendre Route
	1466 m, 2 min		1873 m, 4 min
	Prenez le rond-point Rond-point		Tournez à gauche pour prendre Località Golfonaia
	37 m, 3 s		1096 m, 2 min
	Tournez à droite pour prendre la Sr2 vers Monteriggioni/Siena		Tournez à gauche pour prendre Località Golfonaia
	78 m, 24 s		2.02 km, 2 min

	Tournez à gauche pour prendre Strada Provinciale Chianti-Val		Prenez la quatrième à droite vers Via Marco Polo
	210 m, 1 min		90 m, 20 s
	Tournez à gauche pour prendre Via Grevigiana		Tournez à gauche pour prendre Via Lama
	513 m, 1 min		451 m, 24 s
	Continuez vers Greve		Tournez à droite pour prendre Via Lama
	2.42 km, 2 min		76 m, 17 s
	Tournez à droite pour prendre Strada Provinciale Chianti-Valda		Tournez à droite pour prendre Via Giovanni Falcone e Paolo Borsellino
	2.35 km, 2 min		22 m, 10 s
	Tournez à droite pour prendre Strada Provinciale Chianti-Valda		Prenez le rond-point Rond-point
	6.37 km, 4 min		506 m, 1 min
	Tournez à droite pour prendre Viale Vittorio Veneto		Prenez la deuxième à droite vers Via Caduti del Lavoro
	1233 m, 1 min		53 m, 12 s
	Continuez vers A1/Sp3/Autostrada/Ferrone/Passo dei Pecorai		Continuez vers Zona Sportiva
	4.67 km, 3 min		574 m, 1 min
	Restez à droite vers Strada in Chianti/San Polo		Prenez le rond-point Rond-point
	4.78 km, 2 min		44 m, 4 s
	Restez à gauche pour prendre Via Poggensi		Tournez à droite vers Fiano/Sciano/Poggibonsi/Siena/Cento
	151 m, 17 s		39 m, 8 s
	Tournez à gauche pour prendre Via Giovanni Mazzuoli		Prenez le rond-point Rond-point
	852 m, 1 min		367 m, 1 min
	Tournez à droite pour prendre Via Jacopo da Strada		Prenez la première à droite vers Viale Mario Fabiani
	213 m, 1 min		21 m, 7 s
	Prenez le rond-point Rond-point		Tournez à gauche vers Empoli/S. Gimignano/Gambassi Terme/Racc
	566 m, 1 min		928 m, 1 min
	Tournez à droite pour prendre la Sp67 vers A1/Strada in Chian		Prenez le rond-point Rond-point
	47 m, 10 s		958 m, 2 min
	Tournez à droite pour prendre Via Chiantigiana per il Ferrone		Tournez à droite vers S. Gimignano/Badia a Elmi
	3.19 km, 3 min		130 m, 1 min
	Tournez à droite pour prendre Via Chiantigiana per il Ferrone		Tournez à gauche vers San Benedetto
	4.89 km, 3 min		342 m, 1 min
	Tournez à gauche pour prendre Via Chiantigiana per il Ferrone		Tournez à droite pour prendre Strada Provinciale di Piano d'Elsa
	153 m, 1 min		509 m, 1 min
	Tournez à gauche pour prendre Via Cassia		Tournez à droite vers San Gimignano/S.Andrea
	991 m, 1 min		1847 m, 3 min
	Prenez le rond-point Rond-point		Tournez à droite vers Casale
	3.85 km, 8 s		3.91 km, 1 min
	Tournez à droite vers Sp12/Cerbaia/Empoli		Tournez à gauche pour prendre Strada Provinciale di San Gimignano
	48 m, 20 s		3.01 km, 3 min
	Tournez à gauche pour prendre Via Giuseppe Di Vittorio		Tournez à gauche pour prendre Strada Provinciale di San Gimignano
	1943 m, 28 s		206 m, 1 min
	Tournez à droite pour prendre Via Giuseppe Di Vittorio		Tournez à droite pour prendre Via Roma
	247 m, 1 min		962 m, 1 min
	Prenez le rond-point Rond-point		Prenez le rond-point Rond-point
	5.42 km, 3 min		345 m, 2 min
	Tournez à droite vers Firenze-Siena/San Casciano		Tournez à droite vers Sp2/A1/Racc. Si-Fi/Poggibonsi/Colle di Val d'Elsa
	37 m, 25 s		54 m, 13 s
	Prenez le rond-point Rond-point		Tournez à gauche pour prendre Via di San Gimignano
	908 m, 1 min		1292 m, 2 min
	Prenez la deuxième à droite vers Via Volterrana		Tournez à droite pour prendre Via di San Gimignano
	23 m, 15 s		475 m, 1 min
	Continuez vers Montespertoli/Volterra		Località Sovestro Cortennano,
	27 m, 7 s		139 m, 13 s
	Prenez le rond-point Rond-point		
	5.98 km, 2 min		
	Tournez à droite vers Castelfiorentino/Montespertoli		
	53 m, 27 s		
	Tournez à droite pour prendre Strada Provinciale Volterrana		
	1139 m, 22 s		
	Prenez le rond-point Rond-point		
	2.05 km, 3 min		
	Prenez la première à droite vers Route		
	7 m, 4 s		
	Prenez le rond-point Rond-point		
	211 m, 18 s		
	Prenez la première à droite vers Via Taddeino Taddeini		
	11 m, 6 s		
	Dirigez-vous à gauche pour prendre Strada Provinciale Certaldo-I		
	1082 m, 2 min		
	Continuez vers Certaldo/Castelf. No		
	4.70 km, 2 min		
	Prenez le rond-point Rond-point		
	8.00 km, 2 min		
	Prenez la première à droite vers Via Enriquez Agnoletti		
	19 m, 16 s		
	Prenez le rond-point Rond-point		
	345 m, 8 s		
	Tournez à droite vers Gambassi/San Gimignano/Poggibonsi/Siena		
	34 m, 13 s		
	Prenez le rond-point Rond-point		
	251 m, 27 s		
	Tournez à droite vers S. Gimignano/Gambassi/Poggibonsi		
	60 m, 19 s		
	Prenez le rond-point Rond-point		
	1095 m, 2 min		
	Tournez à droite vers Sp429/San Gimignano/Gambassi Terme/Po		
	53 m, 27 s		
	Prenez le rond-point Rond-point		
	607 m, 1 min		




Balade Toscane ... la beauté à l'italienne.

Cet itinéraire vous est proposé par l'Automobile Club du Luxembourg

Empoli + (train pour Florence)

	Località Sovestro Cortennano,1 Distance totale : 49.7 km, Temps total : 1 h, 22 min		Restez à gauche pour prendre Route 2.97 km
	Prenez la Strada Provinciale di San Gimignano et cond 1 m		Prenez le rond-point Rond-point 1966 m, 1 min
	Restez à gauche pour prendre Route 514 m, 1 min		Prenez la deuxième à droite vers Sr429var 67 m, 21 s
	Tournez à droite pour prendre Strada Provinciale di San 204 m, 18 s		Prenez le rond-point Rond-point 1910 m, 1 min
	Prenez le rond-point Rond-point 942 m, 21 s		Prenez la deuxième à droite vers Sr429var 59 m, 10 s
	Tournez à droite vers Empoli/Gambassi T./Certaldo/Cen 42 m, 8 s		Tournez à droite vers Firenze-Siena/Siena/Castelfiorentino 1977 m, 2 min
	Tournez à gauche pour prendre Strada Provinciale di S 468 m, 10 s		Tournez à droite pour prendre Route 646 m, 1 min
	Tournez à droite pour prendre Via dei Fossi 54 m, 13 s		Tournez à gauche pour prendre Via di Sant'Anna 829 m, 23 s
	Tournez à gauche pour prendre Via Roma 1094 m, 1 min		Tournez à droite pour prendre Via Evangelista Torricelli 397 m, 1 min
	Tournez à gauche pour prendre Strada Provinciale di S 120 m, 11 s		Tournez à droite pour prendre Via di Carraia a Marcignana 727 m, 2 min
	Tournez à droite pour prendre Via dei Fossi 54 m, 13 s		Restez à gauche pour prendre Via Carraia 6 m, 8 s
	Prenez le rond-point Rond-point 2.24 km, 1 min		Tournez à gauche pour prendre Via Luigi Pirandello 495 m, 27 s
	Tournez à droite vers Empoli/Certaldo/Pissa-Livorno/Ba 49 m, 9 s		Tournez à droite vers Montespertoli 84 m, 10 s
	Tournez à droite pour prendre Strada Provinciale di San 4.37 km, 1 min		Restez à gauche vers Montespertoli 650 m, 7 s
	Prenez le rond-point Rond-point 4.96 km, 28 s		Prenez le rond-point Rond-point 38 m, 3 s
	Continuez vers Empoli/Fi-Pi-Li/Gambassi T. 49 m, 15 s		Tournez à droite vers Empoli 73 m, 15 s
	Tournez à droite vers Empoli/Racc. Fi-Pi-Li 80 m, 9 s		Via Tripoli, 62, 50053 Empoli 1014 m, 2 min
	Continuez vers Fi-Pi-Li/Empoli 6.38 km, 1 min		
	Prenez le rond-point Rond-point 3.56 km, 1 min		
	Continuez vers Montaione/Empoli 48 m, 10 s		
	Tournez à droite vers Gambassi/Montaione/Empoli 31 m, 11 s		
	Prenez le rond-point Rond-point 862 m, 1 min		
	Tournez à droite vers Castelf. No Centro 63 m, 17 s		
	Prenez le rond-point Rond-point 451 m, 1 min		
	Prenez la quatrième à droite vers Via Niccolò Machiavelli 107 m, 1 min		
	Prenez le rond-point Rond-point 457 m, 11 s		
	Tournez à droite vers Castelf. No Centro 109 m, 14 s		
	Prenez le rond-point Rond-point 451 m, 1 min		
	Prenez la deuxième à droite vers Via Niccolò Machiavelli 44 m, 10 s		
	Prenez le rond-point Rond-point 1651 m, 2 min		
	Prenez la troisième à droite vers Via Sanminiatese 73 m, 22 s		
	Tournez à droite pour prendre Route 2.12 km, 1 min		
	Tournez à gauche pour prendre Via Filippo Tassinari 2.58 km, 21 s		
	Tournez à droite pour prendre Via Sanminiatese 98 m, 2 min		
	Tournez à droite pour prendre Via del Guado 1448 m, 2 min		
	Tournez à droite pour prendre Route 41 m, 1 min		




Balade Toscane ... la beauté à l'italienne.

Cet itinéraire vous est proposé par l'Automobile Club du Luxembourg

Pise et bord de mer

	Départ		Prenez la première à droite vers Via della Vecchia Tranvia
	Distance totale : 215 km, Temps total : 5 h, 11 min		15 m, 7 s
	Prenez la Strada Provinciale di San Gimignano et conduisez vers le		Prenez le rond-point Rond-point
	1 m		121 m, 14 s
	Prenez le rond-point Rond-point		Prenez la deuxième à droite vers Via Fiorentina
	1453 m, 2 min		34 m, 10 s
	Tournez à droite vers Empoli/Gambassi T./Certaldo/Centro		Tournez à gauche pour prendre Piazza Giuseppe Toniolo
	42 m, 8 s		916 m, 1 min
	Tournez à gauche pour prendre Strada Provinciale di San Gimignano		Tournez à gauche pour prendre Piazza Giuseppe Toniolo
	465 m, 1 min		17 m, 4 s
	Tournez à droite pour prendre Via dei Fossi		Tournez à droite vers A12/Ss1/Aeroporto/Autostrada/Aurelia
	54 m, 13 s		64 m, 8 s
	Prenez le rond-point Rond-point		Prenez le rond-point Rond-point
	2.24 km, 5 min		505 m, 1 min
	Tournez à droite vers Montaione/Gambassi/Lamiano/Libbiano/Panc		Prenez la cinquième à droite vers Viale Francesco Bonaini
	102 m, 22 s		49 m, 17 s
	Continuez vers Castelfiorentino/Castelfalfi/Castagno/Villamagna/Pe		Prenez le rond-point Rond-point
	6.70 km, 1 min		78 m, 3 s
	Tournez à gauche vers Villamagna		Prenez la troisième à droite vers Via Cesare Battisti
	2.29 km, 1 min		22 m, 13 s
	Restez à droite pour prendre Strada Regionale Sarzanese Valdera		Prenez le rond-point Rond-point
	10.78 km, 2 min		82 m, 15 s
	Tournez à droite pour prendre Strada Regionale Sarzanese Valdera		Prenez la deuxième à droite vers Via Cesare Battisti
	6.92 km, 1 min		39 m, 10 s
	Prenez le rond-point Rond-point		Prenez le rond-point Rond-point
	5.06 km, 1 min		144 m, 22 s
	Prenez la première à droite vers Strada Regionale Sarzanese Valde		Prenez la première à droite vers Via Cesare Battisti
	32 m, 7 s		30 m, 6 s
	Tournez à gauche pour prendre Via dei Poggiarelli		Prenez le rond-point Rond-point
	3.48 km, 1 min		414 m, 1 min
	Restez à droite pour prendre Via dei Poggiarelli		Prenez la deuxième à droite vers Via Conte Fazio
	423 m, 1 min		38 m, 17 s
	Dirigez-vous à gauche pour prendre Strada Provinciale Terricciola		Prenez le rond-point Rond-point
	1227 m, 1 min		4.88 km, 17 s
	Dirigez-vous à droite pour prendre Strada Provinciale Terricciola		Prenez la deuxième à droite vers Lungarno Gabriele D'Annunzio
	1045 m, 2 min		39 m, 20 s
	Tournez à droite pour prendre Via della Cascina		Prenez le rond-point Rond-point
	1682 m, 1 min		5.70 km, 18 s
	Tournez à gauche pour prendre Via dei Fontini		Tournez à droite vers Tirrenia/Calambrone/Livorno
	4.88 km, 2 min		60 m, 13 s
	Tournez à droite pour prendre Via del Commercio		Prenez le rond-point Rond-point
	559 m, 4 s		178 m, 19 s
	Tournez à gauche pour prendre Via Ripoli		Tournez à droite vers Livorno/Tirrenia/Calambrone
	2.82 km, 1 min		35 m, 8 s
	Tournez à gauche pour prendre Via Ripoli		Prenez le rond-point Rond-point
	493 m, 1 min		159 m, 20 s
	Tournez à droite pour prendre Via del Pino		Tournez à droite vers Livorno/Tirrenia/Calambrone
	944 m, 2 min		14 m, 4 s
	Tournez à gauche pour prendre Via del Sorbo		Tournez à gauche vers Tirrenia/Livorno
	2.59 km, 2 min		157 m, 19 s
	Tournez à droite pour prendre Strada Provinciale Perignano Lari Casciana		Tournez à gauche pour prendre Via Daiberto
	330 m, 12 s		256 m, 1 min
	Tournez à gauche pour prendre Via Casine		Tournez à gauche pour prendre Via Gustavo Salvini
	135 m, 19 s		339 m, 1 min
	Prenez le rond-point Rond-point		Tournez à droite pour prendre Via Milazzo
	5.94 km, 2 min		98 m, 1 min
	Prenez la deuxième à droite vers Via La Leccia		Tournez à droite pour prendre Via Enrico Masca
	55 m, 8 s		1115 m, 2 min
	Prenez le rond-point Rond-point		Tournez à gauche pour prendre Strada Provinciale di Marina di Pisa
	12.97 km, 2 min		261 m
	Prenez la deuxième à droite vers Via Emilia		Tournez à gauche pour prendre Via Ildebrando Orlandi
	40 m, 16 s		106 m, 20 s
	Prenez le rond-point Rotonda Trattati di Roma		Tournez à droite pour prendre Via Enrico Diacono
	551 m, 21 s		66 m, 20 s
	Prenez la deuxième à droite vers Via Emilia		Tournez à droite pour prendre Via Padre Agostino da Montefeltro
	67 m, 12 s		213 m, 1 min
	Prenez le rond-point Rond-point		Tournez à gauche pour prendre Strada Provinciale di Marina di Pisa
	2.82 km, 2 min		67 m, 18 s
	Prenez la première à droite vers Strada Regionale Pisana-Livornese		Prenez le rond-point Rond-point
	17 m, 7 s		1819 m, 6 min
	Prenez le rond-point Rond-point		Prenez la deuxième à droite vers Strada Provinciale di Marina di Pisa
	382 m, 1 min		19 m, 9 s

	Viale Del Tirreno 39		Prenez le rond-point Rond-point
	659 m, 5 s		248 m, 27 s
	Prenez la Strada Provinciale di Marina di Pisa et conduisez vers l		Prenez la deuxième à droite vers Via Vittorio Veneto
	0 m		20 m, 9 s
	Prenez le rond-point Rond-point		Tournez à gauche pour prendre Via Giuseppe Garibaldi
	1147 m, 2 min		224 m, 25 s
	Prenez la deuxième à droite vers Strada Provinciale di Marina di F		Tournez à droite pour prendre Via Aurelia
	27 m, 9 s		218 m, 1 min
	Restez à gauche pour prendre Via Vasco Natale Jacoponi		Prenez le rond-point Rond-point
	6.14 km, 23 s		3.40 km, 1 min
	Prenez la bretelle à droite vers Firenze/Livorno Centro/Pisa/Gros		Prenez la deuxième à droite vers Via Aurelia
	101 m, 10 s		30 m, 10 s
	Prenez la bretelle à gauche vers A12/Autostrada/Livorno Centro/f		Prenez le rond-point Rond-point
	86 m, 8 s		124 m, 16 s
	Prenez la bretelle à droite vers Livorno Centro/Varco Galvani		Prenez la deuxième à droite vers Via Aurelia
	285 m, 26 s		24 m, 7 s
	Continuez vers Livorno Centro		Tournez à gauche pour prendre Piazza Giuseppe Garibaldi
	374 m, 1 min		251 m, 1 min
	Restez à droite vers Via S. Orlando-Varco/Centro		Tournez à droite pour prendre Via Aurelia
	1912 m, 2 min		22 m, 10 s
	Tournez à droite pour prendre Via della Cinta Esterna		Prenez le rond-point Rond-point
	1659 m, 2 min		550 m, 1 min
	Tournez à droite pour prendre Piazza del Mercatino		Prenez la première à droite vers Via Aurelia
	497 m, 1 min		55 m, 12 s
	Tournez à gauche pour prendre Piazza del Mercatino		Tournez à gauche pour prendre Località San Pietro in Palazzi
	31 m, 5 s		3.65 km, 12 s
	Tournez à droite pour prendre Via della Cinta Esterna		Tournez à droite pour prendre Via Pier Paolo Pasolini
	31 m		64 m, 29 s
	Restez à gauche pour prendre Via della Cinta Esterna		Tournez à gauche pour prendre Via Pisana Livornese
	180 m, 16 s		585 m, 2 min
	Prenez le rond-point Rond-point		Prenez le rond-point Rond-point
	329 m, 1 min		219 m, 1 min
	Prenez la première à droite vers Piazza del Pamiglione		Prenez la première à droite vers Località Campo del Sole
	35 m, 8 s		29 m, 14 s
	Prenez le rond-point Rond-point		Prenez le rond-point Rond-point
	240 m, 22 s		1564 m, 13 s
	Prenez la deuxième à droite vers Via Enrico Cialdini		Prenez la troisième à droite vers Strada Regionale di Val di Cecina
	37 m, 9 s		112 m, 1 min
	Prenez le rond-point Rond-point		Prenez le rond-point Rond-point
	264 m, 1 min		5.36 km, 1 min
	Prenez la première à droite vers Via Enrico Cialdini		Prenez la deuxième à droite vers Strada Regionale di Val di Cecina
	27 m, 8 s		65 m, 1 min
	Prenez le rond-point Rond-point		Prenez le rond-point Rond-point
	455 m, 1 min		266 m, 9 s
	Prenez la première à droite vers Piazzale Vittime della Moby Prince		Prenez la deuxième à droite vers Strada Regionale di Val di Cecina
	15 m, 6 s		46 m, 15 s
	Prenez le rond-point Rond-point		Prenez le rond-point Rond-point
	214 m, 14 s		4.15 km, 1 min
	Prenez la première à droite vers Viale Italia		Prenez la première à droite vers Località Molino di Rialdo
	38 m, 5 s		29 m, 14 s
	Tournez à gauche pour prendre Via Carlo Catanzaro		Restez à droite pour prendre Route
	4.52 km, 2 min		1797 m, 2 min
	Tournez à droite pour prendre Via Dino Provenzal		Prenez le rond-point Rond-point
	116 m, 1 min		864 m, 23 s
	Tournez à droite pour prendre Piazza Odoardo Borriani		Prenez la première à droite vers Strada Regionale di Val di Cecina
	150 m, 1 min		45 m, 15 s
	Tournez à gauche pour prendre Viale di Antignano		Prenez le rond-point Rond-point
	129 m, 8 s		1797 m, 1 min
	Restez à gauche pour prendre Via Antonio Francesco Pigafetta		Prenez la deuxième à droite vers Località Stradelli
	1661 m, 3 min		62 m, 1 min
	Restez à droite pour prendre Via Antonio Francesco Pigafetta		Prenez le rond-point Rond-point
	222 m, 20 s		7.75 km, 3 min
	Tournez à droite pour prendre Strada Statale Aurelia		Prenez la première à droite vers Route
	65 m, 6 s		16 m, 4 s
	Restez à droite pour prendre la Ss1 vers E80/Grosseto/Roma		Prenez le rond-point Borgo Lisci
	1031 m, 1 min		5.52 km, 3 min
	Prenez la bretelle à droite vers Castiglioncello/Quercianella		Prenez la première à droite vers Strada Regionale di Val di Cecina
	6.01 km, 3 min		19 m, 13 s
	Continuez vers A12/Genova		Tournez à gauche pour prendre Via Giuseppe Mazzini
	170 m, 15 s		8.68 km, 2 min
	Tournez à droite pour prendre Via Giovanni Berti Mantellassi		Tournez à droite pour prendre Viale Giuseppe Garibaldi
	8.01 km, 2 min		238 m, 1 min
	Prenez le rond-point Rond-point		Restez à droite pour prendre Borgo San Lazzero
	78 m, 17 s		1645 m, 3 min
	Prenez la troisième à droite vers Via Champigny sur Mame		Tournez à gauche pour prendre Route
	57 m, 18 s		14.89 km, 9 s
	Prenez le rond-point Rond-point		Tournez à droite pour prendre Strada Provinciale di Castel San Gimignano
	85 m, 15 s		39 m, 1 min
	Prenez la première à droite vers Via Champigny sur Mame		Prenez le rond-point Rond-point
	45 m, 9 s		11.77 km, 1 min
	Prenez le rond-point Rond-point		Tournez à droite vers Sp2/A1/Racc. Si-Fi/Poggibonsi/Colle di Val d'Elsa
	127 m, 16 s		32 m, 7 s
	Prenez la troisième à droite vers Via Champigny sur Mame		Tournez à gauche pour prendre Via di San Gimignano
	34 m, 10 s		1292 m, 2 min
	Prenez le rond-point Rond-point		Tournez à droite pour prendre Via di San Gimignano
	1036 m, 1 min		475 m, 1 min
	Prenez la deuxième à droite vers Via Vittorio Veneto		Arrivée
	24 m, 8 s		153 m, 16 s













































Balade Toscane ... la beauté à l'italienne.

Cet itinéraire vous est proposé par l'Automobile Club du Luxembourg

Val d'Orcia - Siena

	Sovestro, 53037 San Gimignano1		Tournez à droite pour prendre Via Ombrone
	Distance totale : 219 km, Temps total : 5 h, 19 min		326 m, 1 min
	Prenez la Strada Provinciale di San Gimignano et conduisez vers l'est		Tournez à gauche pour prendre Strada Provinciale di Castiglion del Bosco
	3 m		199 m, 1 min
	Restez à droite pour prendre la Sp36 vers Colle di Val d'Elsa/Casole d'Elsa/V		Restez à droite pour prendre Podere Imposto
	2.09 km, 2 min		88 m, 20 s
	Tournez à gauche pour prendre Strada Provinciale di Colle Val d'Elsa		Tournez à droite pour prendre Strada Provinciale di Castiglion del Bosco
	5.61 km, 3 min		235 m, 21 s
	Tournez à gauche pour prendre Strada Regionale di Val di Cecina		Tournez à gauche pour prendre Strada Provinciale di Castiglion del Bosco
	36 m, 3 s		2.73 km, 20 s
	Tournez à droite vers Radicondoli/Casole d'Elsa/Siena-Firenze/Follonica-Gro		Tournez à gauche pour prendre Traversa dei Monti
	87 m, 1 min		12.32 km, 3 min
	Continuez vers Sr541/Centro/Siena-Firenze/Follonica/Grosseto		Prenez le rond-point Rond-point
	169 m, 1 min		2.66 km, 3 min
	Tournez à gauche pour prendre Strada delle Lellere		Tournez à droite vers Castelnuovo dell' Abate/Seggiano
	11 m, 3 s		7 m, 12 s
	Prenez le rond-point Rond-point		Tournez à droite pour prendre Strada Provinciale della Badia di Sant'Antimo
	2.90 km, 3 min		529 m, 1 min
	Prenez la deuxième à droite vers Strada delle Lellere		Continuez vers Castelnuovo dell' Abate
	56 m, 19 s		8.14 km, 4 min
	Prenez le rond-point Rond-point		Tournez à gauche pour prendre Strada Provinciale della Badia di Sant'Antimo
	253 m, 29 s		119 m, 11 s
	Tournez à droite vers Follonica-Grosseto/Siena-Firenze		Continuez vers Castelnuovo dell' Abate
	26 m, 27 s		914 m, 13 s
	Prenez le rond-point Rond-point		Tournez à gauche pour prendre Strada Provinciale della Badia di Sant'Antimo
	525 m, 1 min		119 m, 11 s
	Prenez la deuxième à droite vers Viale dei Mille		Tournez à gauche pour prendre Strada Provinciale della Badia di Sant'Antimo
	43 m, 14 s		2.46 km, 2 s
	Prenez le rond-point Rond-point		Tournez à gauche pour prendre Strada Provinciale della Badia di Sant'Antimo
	847 m, 1 min		1532 m, 3 min
	Tournez à droite vers Follonica-Grosseto		Tournez à gauche pour prendre Strada Provinciale della Grossola
	27 m, 8 s		1962 m, 1 min
	Tournez à gauche pour prendre Route		Dirigez-vous à droite pour prendre Sp323
	983 m		5.05 km, 2 min
	Tournez à droite pour prendre Strada Provinciale Traversa Maremmana		Restez à droite pour prendre Via del Monte Amiata
	17 m, 1 min		4.14 km, 1 min
	Continuez vers Sp542/Grosseto/Follonica/Casole d'Elsa/Radicondoli		Tournez à droite pour prendre Ss323
	304 m, 1 min		3.70 km, 2 min
	Tournez à droite pour prendre Strada Provinciale Senese Aretina		Tournez à gauche vers Siena
	21.35 km, 3 min		112 m
	Restez à droite pour prendre Strada Provinciale Senese Aretina		Continuez sur la Sr2 vers Siena
	11.88 km		11.32 km, 2 min
	Tournez à gauche vers Ss223/Tocchi/Isa/San Lorenzo a Merse/Siena		Continuez sur la Sr2 vers A1/E78/Ss223/Firenze-Roma/Arezzo-Perugia/Gros
	2.62 km, 4 min		20.04 km, 1 min
	Tournez à droite pour prendre Strada Provinciale delle Pinete		Prenez le rond-point Rond-point
	6.98 km, 25 s		1474 m, 1 min
	Tournez à gauche vers Siena		Tournez à droite vers Siena/Grosseto/Arezzo/Firenze
	6.37 km, 2 min		105 m, 21 s
	Tournez à gauche pour prendre E78		Tournez à droite vers Grosseto/Firenze/Siena/Monteroni d' Arbia Nord
	24 m, 5 s		4.31 km, 2 min
	Tournez à droite vers Ss2/Fontazzi/Casciano di M./Vescovado di M./Cassia/		Continuez sur la Sr2 vers A1/Sr223/Firenze/Grosseto/Siena
	1961 m, 1 min		6.74 km, 2 min
	Tournez à droite pour prendre Strada Provinciale della Rocca di Crevole		Continuez vers Porta Romana/Porta Pispirini/Centro
	5.15 km, 1 min		1804 m, 2 min
	Continuez vers Siena/Monteroni D Arbia/Cassia/Vescovado di Murlo		Tournez à gauche pour prendre Vicolo dei Pollaiuoli
	5.93 km, 19 s		3.17 km, 6 min
	Tournez à droite pour prendre Strada Provinciale di Murlo		Tournez à droite pour prendre Il Campo
	510 m, 1 min		44 m, 21 s
	Prenez le rond-point Rond-point		Tournez à gauche pour prendre Il Campo
	889 m, 1 min		118 m, 20 s
	Prenez la première à droite vers Strada Provinciale di Murlo		Tournez à gauche pour prendre Il Campo
	24 m, 7 s		75 m, 13 s
	Continuez vers Montalcino/Buonconvento/La Befa		Tournez à gauche pour prendre Banchi di Sotto
	469 m, 1 min		188 m, 1 min
	Continuez vers Bibbiano/Befa/Buonconvento		Tournez à droite pour prendre Banchi di Sopra
	3.75 km, 2 min		132 m, 1 min
	Restez à droite pour prendre Podere Montesoli		Tournez à droite pour prendre Via Giuseppe Garibaldi
	2.51 km, 1 min		592 m, 2 min
	Tournez à droite pour prendre Strada Provinciale di Castiglion del Bosco		Tournez à gauche pour prendre Via Giuseppe Garibaldi
	1460 m, 28 s		384 m, 1 min
	Tournez à gauche pour prendre Via Ombrone		Prenez le rond-point Rond-point
	54 m, 18 s		818 m, 1 min

	Prenez la deuxième à droite vers Ponte Caduti sul Lavoro 29 m, 20 s
	Prenez le rond-point Rond-point 140 m, 13 s
	Prenez la troisième à droite vers Viale Riccardo Lombardi 63 m, 22 s
	Tournez à gauche pour prendre Route 637 m, 26 s
	Tournez à droite vers A1/Roma/Firenze/Monteriggioni/Castellina in Cil. 29 m, 11 s
	Prenez le rond-point Rond-point 406 m, 1 min
	Prenez la première à droite vers Viale Giovanni Paolo II 62 m, 11 s
	Prenez le rond-point Rond-point 1171 m, 2 min
	Tournez à droite vers A1/San Marino/Roma-Firenze/Quercegrossa/Castellina 26 m, 13 s
	Tournez à gauche pour prendre Route 161 m, 21 s
	Restez à gauche pour prendre Route 60 m, 8 s
	Prenez le rond-point Rond-point 301 m, 27 s
	Prenez la deuxième à droite vers Route 51 m, 10 s
	Continuez vers Firenze 548 m, 12 s
	Prenez la bretelle à droite vers A1/Bologna/Firenze 41 m, 4 s
	Continuez vers Firenze 4.93 km, 2 min
	Prenez la bretelle à droite vers Monteriggioni 4.42 km, 2 min
	Tournez à gauche pour prendre Strada Regionale Cassia 306 m, 28 s
	Continuez vers Siena 218 m, 13 s
	Prenez le rond-point Rond-point 37 m, 3 s
	Tournez à droite pour prendre la Sp5 vers Sp74/Colle di Val d'Elsa/Strozzina/Zona 38 m, 10 s
	Tournez à gauche pour prendre Traversa Monteriggioni-Casole 1466 m, 1 min
	Tournez à droite pour prendre Strada del Casone 586 m, 7 s
	Tournez à gauche pour prendre Strada Provinciale Colligiana 804 m, 1 min
	Prenez le rond-point Rond-point 2.39 km, 1 min
	Prenez la première à droite vers Strada Provinciale Colligiana 48 m, 18 s
	Prenez le rond-point Rond-point 957 m, 1 min
	Tournez à droite vers Ospedale/Colle di Val d'Elsa/San Gimignano/Volterra/Zona Industriale Selvamaggiore 92 m, 4 s
	Prenez le rond-point Rond-point 1974 m, 3 min
	Tournez à droite vers Centro/San Gimignano/Volterra 55 m, 2 s
	Prenez le rond-point Rond-point 1232 m, 2 min
	Tournez à droite vers Ospedale/Firenze/Volterra/S. Gimignano/Casole d'Elsa/Poggibonsi 7 m, 6 s
	Prenez le rond-point Rond-point 441 m, 1 min
	Tournez à droite vers Volterra/S. Gimignano/Casole d'Elsa 30 m, 22 s
	Prenez le rond-point Rond-point 2.61 km, 3 min
	Prenez la première à droite vers Strada Regionale di Val di Cecina 35 m
	Tournez à droite pour prendre Strada Provinciale di Colle Val d'Elsa 381 m, 1 min
	Continuez vers S. Gimignano 5.52 km, 3 min
	Tournez à gauche pour prendre Strada Provinciale di San Gimignano 83 m, 4 s
	Restez à droite pour prendre Via di San Gimignano 2.19 km, 2 min
	Località Sovestro Cortennano,2 180 m, 15 s



Balade Toscane ... la beauté à l'italienne.

Cet itinéraire vous est proposé par l'Automobile Club du Luxembourg

Volterra - Bolgheri

	SP1, 23, 53037 San Gimignano S		Tournez à gauche pour prendre Strada Provinciale Pavone
	Distance totale : 192 km		5.75 km, 1 min
	Prenez la Strada Provinciale di San Gimignano et conduisez vers l'ouest		Tournez à droite pour prendre Route
	1 m		9.71 km, 1 min
	Prenez le rond-point Rond-point		Tournez à gauche pour prendre Via Giuseppe Verdi
	1265 m, 2 min		713 m, 1 min
	Tournez à droite vers Empoli/Gambassi T./Certaldo/Centro		Tournez à gauche pour prendre Via della Guarnelluccia
	42 m, 8 s		396 m, 12 s
	Tournez à gauche pour prendre Strada Provinciale di San Gimignano		Tournez à droite pour prendre Strada Provinciale Galleraie
	465 m, 1 min		385 m, 1 min
	Tournez à droite pour prendre Via dei Fossi		Montieri
	54 m, 13 s		196 m, 1 min
	Prenez le rond-point Rond-point		Prenez la Strada Provinciale Galleraie et conduisez vers le nord
	2.23 km, 4 min		1 m
	Tournez à droite vers Montaione/Gambassi/Lamiano/Libbiano/Pancole		Tournez à gauche vers Sp21/Mensano/Monteguidi/Casole d'Elsa
	102 m, 22 s		24.40 km, 2 min
	Tournez à gauche vers Volterra		Strada Provinciale di Mensano
	6.70 km, 1 min		146 m, 5 s
	Tournez à droite pour prendre Strada Regionale di Val di Cecina		Tournez à gauche pour prendre Strada Provinciale di Mensano
	10.30 km, 19 s		4.20 km, 1 min
	Restez à gauche pour prendre Viale Giuseppe Garibaldi		Tournez à gauche pour prendre Strada Provinciale di Mensano
	11.47 km, 2 min		3.12 km, 1 min
	Tournez à gauche pour prendre Viale Giuseppe Garibaldi		Restez à droite pour prendre Strada Provinciale di Casole d'Elsa
	658 m, 1 min		2.53 km, 2 min
	Tournez à droite pour prendre Via Giusto Landini		Strada Provinciale di Casole d
	239 m, 19 s		61 m, 6 s
	Prenez le rond-point Borgo Lisci		Prenez la Strada Provinciale di Casole d'Elsa et conduisez vers le nord-ouest
	8.67 km, 1 min		1 m
	Prenez la deuxième à droite vers Borgo Lisci		Via Provinciale
	27 m, 18 s		296 m, 17 s
	Prenez le rond-point Rond-point		Prenez la Via Provinciale et conduisez vers l'est
	5.50 km, 1 min		2 m
	Prenez la troisième à droite vers Strada Regionale di Val di Cecina		Restez à droite pour prendre Strada Provinciale di Casole d'Elsa
	58 m, 22 s		234 m, 20 s
	Prenez le rond-point Rond-point		Tournez à gauche pour prendre Strada Provinciale di Casole d'Elsa
	7.73 km, 4 min		1305 m, 2 min
	Prenez la deuxième à droite vers Strada Provinciale dei Quattro Comuni		Prenez le rond-point Rond-point
	80 m, 26 s		1675 m, 2 min
	Tournez à droite pour prendre Strada Provinciale Camminata		Tournez à droite vers Volterra/Poggibonsi/Colle di Val d'Elsa
	1965 m		62 m, 14 s
	Dirigez-vous à gauche pour prendre Strada Provinciale Camminata		Prenez le rond-point Rond-point
	2.33 km		211 m, 5 s
	Tournez à gauche pour prendre Strada Provinciale Camminata		Tournez à droite vers Volterra/Poggibonsi/Colle di Val d'Elsa
	864 m, 1 min		126 m, 1 min
	Tournez à gauche pour prendre Strada Provinciale Bolgherese		Prenez le rond-point Rond-point
	6.45 km, 1 min		566 m, 1 min
	Tournez à droite pour prendre Strada Provinciale Bolgherese		Tournez à droite pour prendre la Sp27 vers Quartaia/Colle di Val d'Elsa
	30 m, 20 s		60 m, 12 s
	Tournez à gauche pour prendre Via Bolgherese		Tournez à gauche pour prendre Strada Provinciale di Casole d'Elsa
	525 m, 1 min		6.88 km, 1 min
	Tournez à gauche pour prendre Via Bolgherese		Tournez à gauche pour prendre Strada Regionale di Val di Cecina
	2.92 km, 14 s		22 m, 10 s
	Tournez à droite pour prendre Strada Provinciale San Guido		Tournez à droite pour prendre Strada Provinciale di Colle Val d'Elsa
	2.14 km, 3 min		77 m, 26 s
	Tournez à gauche pour prendre Strada Provinciale Bolgherese		Continuez vers S. Gimignano
	824 m, 1 min		5.52 km, 20 s
	Tournez à gauche pour prendre Strada Provinciale del Passo di Bocca di Vi		Tournez à gauche pour prendre Strada Provinciale di San Gimignano
	8.72 km, 1 min		83 m, 4 s
	Tournez à gauche pour prendre Strada Provinciale del Passo di Bocca di Vi		Sovestro, 53037 San Gimignano2
	284 m, 1 min		2.15 km, 2 min
	Tournez à gauche pour prendre Strada Provinciale del Passo di Bocca di Vi		
	1185 m, 2 min		
	Tournez à droite pour prendre Via Campagna Nord		
	6.74 km, 1 min		
	Tournez à gauche pour prendre Via Campagna Nord		
	830 m, 1 min		
	Tournez à gauche pour prendre Strada Regionale della Val di Comia		
	10.35 km, 1 min		
	Tournez à gauche pour prendre Viale Giacomo Matteotti		
	16.21 km, 4 min		
	Restez à droite pour prendre Strada Regionale Sarzanese Valdera		
	3.14 km, 1 min		